PŘÍLOHA č. 1

SmVaK
Severomoravské vodovody
a kanalizace Ostrava a.s.

Severomoravské vodovody
a kanalizace Ostrava a.s.
se sídlem 28. října 1235/169,
Mariánské Hory, 709 00 Ostrava

AQUECON a.s.
Československých legií 445 / 4
415 01 Teplice

Značka: 9773/V028688/2019/NO

Ostrava, dne: 8.11.2019

Věc: **Rozšíření vodovodní sítě ve Frenštátě pod Radhoštěm, Planiska, k.ú. Frenštát pod Radhoštěm**
Investor: Město Frenštát pod Radhoštěm
Stanovisko pro vydání územního souhlasu, resp. územního rozhodnutí

K existenci sítí (ke stavebnímu záměru) pro výše uvedenou stavbu jsme vydali stanovisko dne 05.09.2017 pod zn.: 9773/V020112/2017/ZÁ. Dále jsme pro výše uvedenou stavbu vydali sdělení dne 26.03.2018 pod zn.: 9773/V005800/2018/ZÁ, dne 21.11.2018 pod zn.: 9773/V028234/2018/NO a dne 12.08.2019 pod zn.: 9773/V019762/2019/NO.

Popis stavby:

Předložená dokumentace řeší stavbu nových vodovodních řadů pro rozšíření vodovodní sítě v místní části Planiska ve Frenštátě pod Radhoštěm. Jedná se o stavbu 11-ti vodovodních řadů o dimenzích DN 80 a DN 50. Celková délka navrhovaných vodovodních řadů je 3 372,63 m. Na vodovodech DN 80 budou osazeny dvojčinné hydranty, na vodovodech DN 50 bude pro případné odkalení a odvzdušnění řešeno pomocí ventilu domovní přípojky s vypouštěním. Na vodovodních řadech bude vybudováno 61 ks domovních přípojek – odboček (z toho 2 ks přepojení) z PE 100 RC d32x3 mm, celková délka veřejných částí přípojek činí 136,19 m. Přípojky budou ukončeny tubusovou vodoměrnou šachtou bez vstupu obsluhy pro osazení fakturačního vodoměru. Tyto šachty budou umístěny mimo ochranné pásmo vodovodu, přednostně na veřejně přístupných místech.

Vodovodní řady jsou z důvodu nedostatečných prostorových možností navrženy v souběhu s navrhovanými kanalizačními řady odkanalizování lokality (investorem vodovodních řadů a kanalizačních řadů je město Frenštát pod Radhoštěm).

V rámci stavby dojde ke zrušení části vodovodního řadu PE DN 50 v majetku Ing. Ing. Pavla Parmy v délce 78,3 m v trase projektovaného řadu 3. Zbývající úsek bude přepojen včetně 2 ks vodovodních přípojek. K projektové dokumentaci byla přiložena Smlouva o budoucí smlouvě kupní a souhlas vlastníka se zrušením části vodního díla.

Součástí stavby bude přerušovací komora na pozemku parc.č. 3087/17, k.ú. Trojanovice. Přerušovací komora bude mít 2 akumulační nádrže ze železobetonu o objemu 2x50 m^3 (hladina HGL 486 m n. m.). Přívodní a odběrné potrubí bude provedeno z tvárné litiny DN 100, odtokové potrubí a bezpečnostní přepad z přerušovací komory z nerezové oceli DN 100 budou svedeny do sběrné čerpací šachty a vyčerpány potrubím DN 80 do plastových zasakovacích bloků vsakovacího objektu o půdorysné ploše 15,4 m^2. Celkový čistý objem zařízení dosáhne 18,72 m^3 a umožní v případě havarijní situace uzávěru nátokového potrubí časovou rezervu pro ruční zásah obsluhy v trvání 1,6 hodiny.

Pro zajištění přístupu k objektu bude zřízena asfaltová zpevněná plocha o výměře 38,7 m^2, která přiléhá k místní komunikaci. Součástí objektu bude zřízení oplocení z drátěného pletiva výšky 2,1 m v celkové délce 75,0 m. Objekt přerušovací komory bude napojen na rozvodnou síť nově vybudovanou přípojkou NN o celkové délce 11,71 m., která bude vedena od přípojného místa, které bylo na hranici vybudováno jako investice společnosti ČEZ Distribuce a.s.

Vodovodní řady:
Vodovodní řad 1 – HDPE 100 RC, SDR11, D90x8,2 mm, celková délka 110,03 m
Vodovodní řad 2 – HDPE 100 RC, SDR11, D90x8,2 mm, celková délka 1044,00 m
Vodovodní řad 2-1 – HDPE 100 RC, SDR11, D90x8,2 mm, celková délka 246,97 m
Vodovodní řad 2-2 – HDPE 100 RC, SDR11, D63x5,8 mm, celková délka 95,88 m
Vodovodní řad 3 – HDPE 100 RC, SDR11, D90x8,2 mm, celková délka 763,64 m
Vodovodní řad 3-1 – HDPE 100 RC, SDR11, D90x8,2 mm, celková délka 77,69 m

Tel: 800 292 400
Fax: +420 596 624 205
E-mail: smvak@smvak.cz
DIČ: CZ45193665 IČ: 45193665
Společnost zapsána v obchodním rejstříku
Krajského soudu v Ostravě, oddíl B, vložka 347

aqualia

SmVaK
Severomoravské vodovody
a kanalizace Ostrava a.s.

Vodovodní řad 3-2 – HDPE 100 RC, SDR11, D90x8,2 mm, celková délka 142,9 m
Vodovodní řad 3-3 – HDPE 100 RC, SDR11, D63x5,8 mm, celková délka 56,99 m
Vodovodní řad 4 – HDPE 100 RC, SDR11, D90x8,2 mm, celková délka 660,97 m
Vodovodní řad 4-1 – HDPE 100 RC, SDR11, D63x5,8 mm, celková délka 87,75 m
Vodovodní řad 4-2 – HDPE 100 RC, SDR11, D63x5,8 mm, celková délka 82,42 m

Součástí PD vodovodu **jsou** vodovodní přípojky pro jednotlivé nemovitosti.

Výpis veřejných částí vodovodních přípojek:
PV1630/2 – d32x3mm, délka 2,9 m, ukončena VŠ Modulo na parc.č. 1530/15, k.ú. Frenštát pod Radhoštěm
PV2006 – d32x3 mm, délka 2,04 m, ukončena VŠ Modulo na parc.č. 1632/9, k.ú. Frenštát pod Radhoštěm
PV830 – d32x3 mm, délka 4,08 m, ukončena VŠ Modulo na parc.č. 1658/2, k.ú. Frenštát pod Radhoštěm
PV721 – d32x3 mm, délka 2,84 m, ukončena VŠ Modulo na parc.č. 1651/2, k.ú. Frenštát pod Radhoštěm
PV732 – d32x3 mm, délka 3,58 m, ukončena VŠ Modulo na parc.č. 1372, k.ú. Frenštát pod Radhoštěm
PV870 – d32x3 mm, délka 2,61 m, ukončena VŠ Modulo na parc.č. 1743/1, k.ú. Frenštát pod Radhoštěm
PV813 – d32x3 mm, délka 3,15 m, ukončena VŠ Modulo na parc.č. 1744/2, k.ú. Frenštát pod Radhoštěm
PV1613 – d32x3 mm, délka 3,6 m, ukončena VŠ Modulo na parc.č. 1771, k.ú. Frenštát pod Radhoštěm
PV1063 – d32x3 mm, délka 2,18 m, ukončena VŠ Modulo na parc.č. 1784/2, k.ú. Frenštát pod Radhoštěm
PV790 – d32x3 mm, délka 2,79 m, ukončena VŠ Modulo na parc.č. 1769/1, k.ú. Frenštát pod Radhoštěm
PV523 – d32x3 mm, délka 2,01 m, ukončena VŠ Modulo na parc.č. 1787/1, k.ú. Frenštát pod Radhoštěm
PV700 – d32x3 mm, délka 4,23 m, ukončena VŠ Modulo na parc.č. 1768, k.ú. Frenštát pod Radhoštěm
PV1896 – d32x3 mm, délka 5,81 m, ukončena VŠ Modulo na parc.č. 1787/2, k.ú. Frenštát pod Radhoštěm
PV2082 – d32x3 mm, délka 1,80 m, ukončena VŠ Modulo na parc.č. 1790/5, k.ú. Frenštát pod Radhoštěm
PV948 – d32x3 mm, délka 2,81 m, ukončena VŠ Modulo na parc.č. 1789/1, k.ú. Frenštát pod Radhoštěm
PV1127 – d32x3 mm, délka 2,67 m, ukončena VŠ Modulo na parc.č. 1766/1, k.ú. Frenštát pod Radhoštěm
PV387e – d32x3 mm, délka 2,79 m, ukončena VŠ Modulo na parc.č. 1789/7, k.ú. Frenštát pod Radhoštěm
PV1911 – d32x3 mm, délka 3,11 m, ukončena VŠ Modulo na parc.č. 1764/3, k.ú. Frenštát pod Radhoštěm
PV1744 – d32x3 mm, délka 3,50 m, ukončena VŠ Modulo na parc.č. 1789/8, k.ú. Frenštát pod Radhoštěm
PV1910 – d32x3 mm, délka 3,31 m, ukončena VŠ Modulo na parc.č. 1801/1, k.ú. Frenštát pod Radhoštěm
PV876 – d32x3 mm, délka 2,99 m, ukončena VŠ Modulo na parc.č. 1801/2, k.ú. Frenštát pod Radhoštěm
PV662 – d32x3 mm, délka 2,06 m, ukončena VŠ Modulo na parc.č. 1809/2, k.ú. Frenštát pod Radhoštěm
PV1611 – d32x3 mm, délka 3,10 m, ukončena VŠ Modulo na parc.č. 1632/5, k.ú. Frenštát pod Radhoštěm
PV801 – d32x3 mm, délka 3,29 m, ukončena VŠ Modulo na parc.č. 644/2, k.ú. Frenštát pod Radhoštěm
PV1643/14 – d32x3 mm, délka 3,73 m, ukončena VŠ Modulo na parc.č. 1643/14, k.ú. Frenštát pod Radhoštěm
PV1927 – d32x3 mm, délka 2,35 m, ukončena VŠ Modulo na parc.č. 1643/10, k.ú. Frenštát pod Radhoštěm
PV1828 – d32x3 mm, délka 4,19 m, ukončena VŠ Modulo na parc.č. 1643/2, k.ú. Frenštát pod Radhoštěm
PV2005 – d32x3 mm, délka 4,08 m, ukončena VŠ Modulo na parc.č. 1643/11, k.ú. Frenštát pod Radhoštěm
PV1643/12 – d32x3 mm, délka 1,93 m, ukončena VŠ Modulo na parc.č. 1643/12, k.ú. Frenštát pod Radhoštěm
PV781 – d32x3 mm, délka 2,75 m, ukončena VŠ Modulo na parc.č. 1738/5, k.ú. Frenštát pod Radhoštěm
PV789 – d32x3 mm, délka 2,75 m, ukončena VŠ Modulo na parc.č. 1738/3, k.ú. Frenštát pod Radhoštěm
PV1246 – d32x3 mm, délka 5,02 m, přepojení stáv. VP na parc.č. 1717/5, k.ú. Frenštát pod Radhoštěm
PV1717/18 – d32x3 mm, délka 5,0 m, přepojení stáv. VP na parc.č. 1717/5, k.ú. Frenštát pod Radhoštěm
PV2020 – d32x3 mm, délka 2,60 m, ukončena VŠ Modulo na parc.č. 1717/27, k.ú. Frenštát pod Radhoštěm
PV516 – d32x3 mm, délka 9,2 m, ukončena VŠ Modulo na parc.č. 1688/1, k.ú. Frenštát pod Radhoštěm
PV477 – d32x3 mm, délka 2,67 m, ukončena VŠ Modulo na parc.č. 1688/6, k.ú. Frenštát pod Radhoštěm
PV480 – d32x3 mm, délka 2,83 m, ukončena VŠ Modulo na parc.č. 1688/3, k.ú. Frenštát pod Radhoštěm
PV877 – d32x3 mm, délka 3,10 m, ukončena VŠ Modulo na parc.č. 1687/3, k.ú. Frenštát pod Radhoštěm
PV1676/10 – d32x3 mm, délka 3,16 m, ukončena VŠ Modulo na parc.č. 1676/10, k.ú. Frenštát pod Radhoštěm
PV1676/1 – d32x3 mm, délka 3,33 m, ukončena VŠ Modulo na parc.č. 1676/1, k.ú. Frenštát pod Radhoštěm
PV1055 – d32x3 mm, délka 2,25 m, ukončena VŠ Modulo na parc.č. 1664/4, k.ú. Frenštát pod Radhoštěm
PV1688/7 – d32x3 mm, délka 3,17 m, ukončena VŠ Modulo na parc.č. 1688/7, k.ú. Frenštát pod Radhoštěm

Tel: 800 292 400
Fax: +420 596 624 205
E-mail: smvak@smvak.cz
DIČ: CZ45193665 IČ: 45193665
Společnost zapsána v obchodním rejstříku Krajského soudu v Ostravě, oddíl B, vložka 347

aqualia

SmVaK
Severomoravské vodovody a kanalizace Ostrava a.s.

PV5e – d32x3 mm, délka 2,60 m, ukončena VŠ Modulo na parc.č. 1677/5, k.ú. Frenštát pod Radhoštěm
PV4e – d32x3 mm, délka 4,39 m, ukončena VŠ Modulo na parc.č. 1677/4, k.ú. Frenštát pod Radhoštěm
PV2018 – d32x3 mm, délka 2,67 m, ukončena VŠ Modulo na parc.č. 1685/2, k.ú. Frenštát pod Radhoštěm
PV514 – d32x3 mm, délka 1,85 m, ukončena VŠ Modulo na parc.č. 1684/1, k.ú. Frenštát pod Radhoštěm
PV710 – d32x3 mm, délka 3,40 m, ukončena VŠ Modulo na parc.č. 1695/4, k.ú. Frenštát pod Radhoštěm
PV1082 – d32x3 mm, délka 3,83 m, ukončena VŠ Modulo na parc.č. 1695/1, k.ú. Frenštát pod Radhoštěm
PV1614 – d32x3 mm, délka 2,60 m, ukončena VŠ Modulo na parc.č. 1695/5, k.ú. Frenštát pod Radhoštěm
PV446 – d32x3 mm, délka 3,0 m, ukončena VŠ Modulo na parc.č. 1702/12, k.ú. Frenštát pod Radhoštěm
PV1763 – d32x3 mm, délka 3,06 m, ukončena VŠ Modulo na parc.č. 1872/1, k.ú. Frenštát pod Radhoštěm
PV847 – d32x3 mm, délka 3,19 m, ukončena VŠ Modulo na parc.č. 1705/2, k.ú. Frenštát pod Radhoštěm
PV1066 – d32x3 mm, délka 3,48 m, ukončena VŠ Modulo na parc.č. 1851/4, k.ú. Frenštát pod Radhoštěm
PV1310 – d32x3 mm, délka 3,38 m, ukončena VŠ Modulo na parc.č. 1363, k.ú. Frenštát pod Radhoštěm
PV930 – d32x3 mm, délka 2,54 m, ukončena VŠ Modulo na parc.č. 1870/2, k.ú. Frenštát pod Radhoštěm
PV637 – d32x3 mm, délka 2,06 m, ukončena VŠ Modulo na parc.č. 1870/6, k.ú. Frenštát pod Radhoštěm
PV911 – d32x3 mm, délka 2,02 m, ukončena VŠ Modulo na parc.č. 3117/2, k.ú. Frenštát pod Radhoštěm
PV970 – d32x3 mm, délka 5,37 m, ukončena VŠ Modulo na parc.č. 1872/1, k.ú. Frenštát pod Radhoštěm
PV534 – d32x3 mm, délka 1,85 m, ukončena VŠ Modulo na parc.č. 1702/5, k.ú. Frenštát pod Radhoštěm
PV1046 – d32x3 mm, délka 3,47 m, ukončena VŠ Modulo na parc.č. 1705/4, k.ú. Frenštát pod Radhoštěm
PV1100 – d32x3 mm, délka 3,85 m, ukončena VŠ Modulo na parc.č. 1705/3, k.ú. Frenštát pod Radhoštěm

Stanovisko k umístění:

Realizací výše uvedené stavby na pozemcích dle předložené dokumentace v k. ú. Frenštát pod Radhoštěm, k.ú. Trojanovice **dojde ke střetu** se zařízením v majetku SmVaK Ostrava a.s., a to s **vodovodními řady DN 125 O, DN 200 O, DN 100 PVC, DN 80 PVC, DN 250 O**, dále dojde ke střetu se zařízením v majetku p. Petra Pustějovského a p. Radky Pustějovské, které SmVaK Ostrava a.s. provozuje na základě smlouvy č. 277/SOP/NJ/2007, a to s **vodovodním řadem DN 50 PE** a se zařízením v majetku Ing. Pavla Parmy, které SmVaK Ostrava a.s. provozuje na základě smlouvy č. 217/SONP/NJ/V/2016, a to s **vodovodním řadem DN 50 PE** – viz orientační zákres v mapové příloze.

Upozorňujeme, že realizací výše uvedené stavby rovněž **dojde ke střetu s projektovanou kanalizací**, jejímž investorem je město Frenštát pod Radhoštěm (viz samostatné stanovisko ze dne 25.06.2019 pod zn.: 9773/V015162/2019/PO). Investor vodovodního řadu je investorem kanalizace.

Zákres dotčených zařízení v majetku, příp. v provozování SmVaK Ostrava a.s. je pouze orientační. Pokud z přiloženého zákresu vyplývá, že realizací výše uvedené stavby dojde k dotčení zařízení v majetku, pří. v provozování SmVaK Ostrava a.s., požadujeme před zahájením projekčních prací požádat o vytyčení zařízení SmVaK Ostrava a.s. Vytyčení provede na základě objednávky (vodovod - středisko vodovodních sítí Nový Jičín, tel. č.: 556 779 225, 556 779 221, příp. 556 779 250).

Zákres dotčených zařízení v budoucím provozování SmVaK Ostrava a.s. je pouze orientační, proto před zahájením prací **doporučujeme** požádat investora kanalizace o upřesňující informace týkající se jeho polohy a hloubky uložení, příp. po realizaci, uvedení stavby do řádného provozu a uzavření smlouvy o provozování mezi investorem a SmVaK Ostrava a.s., bude kanalizace vytyčena střediskem kanalizačních sítí Nový Jičín, tel.č.: 556 779 268.

Rovněž **upozorňujeme na existenci stávajících přípojek**, které nejsou v majetku, ani v provozování SmVaK Ostrava a.s. - **tyto přípojky nutno respektovat.** Zákres těchto přípojek je pouze orientační, za účelem získání informace o přesné poloze těchto přípojek (příp. o jejich hloubce uložení) nutno kontaktovat jejich vlastníka.

Připomínky k projektové dokumentaci:

Při realizaci stavby požadujeme respektovat:

- Vodovodní řad 1 je navržen v dimenzi DN 80 a dle projektové dokumentace na něj bude napojena pouze jedna vodovodní přípojka DN 25. Upozorňujeme, že v tomto případě nebude zajištěna dostatečná obměna vody v potrubí řadu. Napojení pozemku řešeného z tohoto vodovodu požadujeme řešit napojením na vodovodní řad CO Skladů. V případě, že investor nebude tento požadavek akceptovat, upozorňujeme, že tato skutečnost bude ošetřena v provozní smlouvě, pokud bude tato řešena se SmVaK Ostrava a.s.

Tel: 800 292 400 Fax: +420 596 624 205 E-mail: smvak@smvak.cz DIČ: CZ45193665 IČ: 45193665 Společnost zapsána v obchodním rejstříku Krajského soudu v Ostravě, oddíl B, vložka 347

aqualia

SmVaK
Severomoravské vodovody
a kanalizace Ostrava a.s.

- K žádosti byl přiložen nedostatečný výkres armaturní komory (chybí prostupy stěnou, vystrojení komory, apod.). Stavební výkres nesplňuje parametry podrobných stavebních výkresů, včetně konstrukčních prvků a technologických řešení, vystrojení apod. Požadujeme dopracovat do projektové dokumentace pro stavební povolení. Vzhledem k tomu, že byla předložena výkresová dokumentace ve stupni DUR, konkrétní nedostatky nejsou připomínkovány. Detaily výkresové a textové části přerušovací komory budou odsouhlaseny na základě konkrétních předložených podkladů.
- V PD nebyla předložena telemetrie přenosu dat z přerušovací komory na dispečink SmVaK Ostrava a.s., požadujeme zpracovat, možno kontaktovat např. firmu QLine, která dokumentaci telemetrie zpracovává.
- S ohledem na skutečnost, že v rámci stavby Odkanalizování lokality Planiska nebyly předloženy hloubky uložení navržených kanalizačních přípojek, požadujeme v rámci dokumentace pro stavební povolení předložit kolizi nových veřejných částí vodovodních přípojek s kanalizací a kanalizačními přípojkami výše uvedené stavby. Kolize bude řešena v souladu s § 12 zákona č. 274/2001 Sb. v platném znění o vodovodech a kanalizacích pro veřejnou potřebu.
- Vodoměrné šachty požadujeme přednostně umístit na veřejně přístupných místech před oplocením.
- Vodovodní přípojky PV516, PV4e a PV970 dle nám dostupných informací je možno umístit na veřejně přístupné místo, a to konkrétně PV516 na pozemek parc.č. 1688/5, PV4e na pozemek parc.č. 4357 a PV970 na pozemek parc.č. 1702/5, vše v k.ú. Frenštát pod Radhoštěm.
- Upozorňujeme, že spád vodovodních přípojek musí být dle příslušné normy min. 3‰.
- Ukončení vodovodu, odkalení nebo odvzdušnění řešit (DN 50): elektrospojka 63 mm SDR 11 PN 16, přechod závitový PE x mosazný závit vnější 63x2", ventil domovní přípojky s vypouštěním č. 2491 se zemní soupravou, přechod závitový Pe x mosazný závit vnější 63x2", elektrokoleno 63 mm 90°, potrubí PE D 63 potřebné délky, přechodová vložka se závitem z mosazi, přechodka na požární hadice typu C se zaslepovacím víčkem hydrantový poklop (typ dle místa uložení). Ventil musí být obsypán vhodným propustným materiálem z důvodu zajištění spolehlivé funkce vyprazdňování části potrubí za ventilem.

- **S vydáním územního rozhodnutí na stavbu vodovodu souhlasíme.**

V případě, že provozovatelem stavby bude SmVaK Ostrava a.s., jsou výše uvedená doporučení závazná.

Podmínky týkající se umístění a přípravy stavby:

- V rámci návrhu vodovodního řadu požadujeme respektování ochranného pásma dle § 23 zákona č. 274/2001 Sb. o vodovodech a kanalizacích v platném znění v šíři 1,5 m od vnějšího líce potrubí oboustranně. V ochranném pásmu vodovodního řadu nelze provádět činnosti, které omezují přístup k vodovodnímu řadu nebo které by mohly ohrozit jeho technický stav nebo provozování. Toto ochranné pásmo nutno projednat s vlastníky dotčených nemovitostí. V případě, že bude uvedený vodovod nabídnut k odprodeji, bude SmVaK Ostrava a.s. vyžadovat doložení uvedeného projednání formou zřízení věcného břemene nebo uzavřením dohody o podmínkách zřízení stavby a jejího provozu.
- Vodovodní řad požadujeme uložit pokud možno do veřejného prostranství se zajištěním přístupu a příjezdu pro umožnění řádného provozování. Tam, kde dojde k dotčení ostatních inženýrských sítí, požadujeme uvedené ochranné pásmo respektovat.
- Pro zjištění polohy vodovodního řadu požadujeme umístit nad potrubí izolovaný měděný vodič min. průřezu 4 mm^2. Vodič požadujeme vyvést volnou smyčkou do poklopů zákopových souprav u uzavíracích armatur. Na obsyp potrubí bude uložena výstražná fólie bílé barvy.
- Požadujeme, aby dodané materiály na stavbu splňovaly požadavky dané zákonem č. 258/2000 Sb., vyhláškou č. 409/2005 a vyhláškou č. 37/2001 Sb.
- Doporučujeme, aby materiály dodané na stavbu byly v souladu se standardy SmVaK Ostrava a.s. (viz www.smvak.cz - projektantům).
- **Další stupeň projektové dokumentace, včetně dokumentace vodovodních přípojek, doplněnou, resp. opravenou dle výše uvedených připomínek, požadujeme předložit k odsouhlasení.**
- Nový vodovod bude po realizaci provozně související se zařízením v majetku SmVaK Ostrava a.s., proto je nutné uzavřít s naší společností dohodu mezi dvěma vlastníky provozně souvisejících vodovodů v souladu s §8 zákona č. 274/2001 Sb. v platném znění o vodovodech a kanalizacích. Uzavření této dohody je podmínkou pro následnou kolaudaci předmětného vodovodu.

Tel: 800 292 400 Fax: +420 596 624 205 E-mail: smvak@smvak.cz DIČ: CZ45193665 IČ: 45193665
Společnost zapsána v obchodním rejstříku Krajského soudu v Ostravě, oddíl B, vložka 347

aqualia

SmVaK
Severomoravské vodovody
a kanalizace Ostrava a.s.

- V rámci stavebního řízení předmětného díla provozně souvisejícího se zařízením v majetku SmVaK Ostrava a.s. je investor povinen zajistit provozovatele vodního díla (osobu oprávněnou dle ustanovení zákona č. 274/2001 Sb. v platném znění). SmVaK Ostrava a.s. nabízí investorovi díla zajišťování provozování uzavřením příslušné provozní smlouvy. Faktické provozování ze strany SmVaK Ostrava a.s. pak je možné po uvedení vodního díla do trvalého provozu (udělení kolaudačního souhlasu) a splnění ostatních podmínek dle předmětné smlouvy.
- **V případě, že provozovatelem díla nebude SmVaK Ostrava a.s., je podmínkou pro napojení na zařízení SmVaK Ostrava a.s. vybudování vodoměrné šachty za účelem osazení fakturačního měření množství vody předané.**
- Vzhledem k tomu, že se jedná o vodní dílo provozně navazující na vodovod v majetku SmVaK Ostrava a.s., který je ve smyslu § 1, odst. 2 zákona č. 274/2001 Sb. ve znění pozdějších předpisů provozován ve veřejném zájmu, doporučujeme stavbu realizovat prostřednictvím SmVaK Ostrava a.s., 28. října 1235/169, Mariánské Hory, 709 00 Ostrava. V případě potřeby možno kontaktovat – tel.: 596 697 198, stavby@smvak.cz.

Všeobecné podmínky týkající se umístění a přípravy stavby:

- V PD požadujeme v místech souběhu se zařízením SmVaK Ostrava a.s. respektovat ochranné pásmo vodovodního, resp. kanalizačního potrubí a umístit stavbu mimo toto ochranné pásmo. Ochranná pásma jsou stanovena § 23 zákona č. 274/2001 Sb. v platném znění o vodovodech a kanalizacích pro veřejnou potřebu a jsou vymezena vodorovnou vzdáleností od vnějšího líce stěny potrubí na každou stranu
  - u vodovodních a kanalizačních řadů do průměru 500 mm včetně – 1,5 m,
  - u vodovodních a kanalizačních řadů nad průměr 500 mm – 2,5 m,
  - u vodovodních řadů nebo kanalizačních stok o průměru nad 200 mm, jejichž dno je uloženo v hloubce větší než 2,5 m pod upraveným povrchem, se výše uvedené vzdálenosti zvyšují o 1,0 m od vnějšího líce.
- V případě umístění jakékoliv stavby do ochranného pásma stávajícího vodovodu, kanalizace v majetku, v provozování SmVaK Ostrava a.s., požadujeme toto umístění zdůvodnit v dalším stupni projektové dokumentace, vč. konkrétního rozsahu stavby (délka, šířka, technické provedení apod.) a okótování vzdálenosti mezi okrajem řešené stavby a okrajem zařízení SmVaK Ostrava a.s.
- **Při křížení dodržet svislou vzdálenost dle ČSN 73 6005 a současně respektovat § 12 zákona č. 274/2001 Sb. o vodovodech a kanalizacích v platném znění.**
- **Při souběhu s vodovodní, resp. kanalizační přípojkou, příp. s vnitřním vodovodem, s vnitřní kanalizací dodržet odstupovou vzdálenost dle ČSN 73 6005 a současně respektovat § 12 zákona č. 274/2001 Sb. o vodovodech a kanalizacích v platném znění.**
- **V případě, že při souběhu vodovodní a kanalizační přípojky, případně vnitřního vodovodu, vnitřní kanalizace nelze dodržet § 12 zákona č. 274/2001 Sb. v platném znění požadujeme dodržet odstupovou vzdálenost min. 1,5 m (mezi okraji potrubí přípojek, ev. vnitřních vodovodů, vnitřních kanalizací).**
- Křížení požadujeme v PD navrhnout kolmo, max. pod úhlem 45 stupňů. Křížení nebude prováděno v místě napojení vodovodních přípojek na vodovodní řad, ve vzdálenosti menší než 0,6 m od stávajících ovládacích armatur na vodovodním potrubí (šoupáků, hydrantů, domovních uzavíracích ventilů) a kanalizačních šachet. U křížení v místě vodárenských šachet nutno respektovat vzdálenost 1,5 m.
- **V PD požadujeme přerušovací komoru, sloupky oplocení, vsakovací objekt, pojistkovou skříň, hydranty, vodoměrné šachty, apod. umístit mimo ochranné pásmo zařízení SmVaK Ostrava a.s. (viz výše).**
- **Projektovou dokumentaci <u>včetně okótování vzdáleností</u> mezi navrženou trasou a vnějším lícem stávajícího zařízení SmVaK Ostrava a.s. <u>požadujeme předložit k odsouhlasení</u>.** Pro zefektivnění vyřízení Vaší žádosti doporučujeme zaslat situaci stavby také v digitální formě, nejlépe .dgn, .dwg.

Informace pro investora:

Upozorňujeme, že vzájemným umístěním stavby vodovodních řadů a stavby kanalizačních řadů do jejich zákonem stanoveného ochranného pásma vodovodu, resp. kanalizace, investor nevytváří řádné podmínky pro provozování vodního díla v souladu s platnou úpravou zákona o vodovodech a kanalizacích

Tel: 800 292 400 Fax: +420 596 624 205 E-mail: smvak@smvak.cz
DIČ: CZ45193665 IČ: 45193665
Společnost zapsána v obchodním rejstříku Krajského soudu v Ostravě, oddíl B, vložka 347

aqualia

SmVaK
Severomoravské vodovody
a kanalizace Ostrava a.s.

pro veřejnou potřebu č. 274/2001 Sb. § 23. Toto může být zohledněno v provozní smlouvě (pokud bude řešena se SmVaK Ostrava a.s.).

Dále upozorňujeme, že návrhem vodovodního řadu 1 v dimenzi DN 80 nebude zajištěna dostatečná obměna vody v potrubí vodovodu. Tato skutečnost může být zohledněna v provozní smlouvě (pokud bude řešena se SmVaK Ostrava a.s.).

Informace pro investora k provádění vodovodních přípojek:

- Při realizaci vodovodních přípojek nutno respektovat příslušné ČSN řady EN.
- V rámci územního, resp. stavebního řízení stavby domovních částí vodovodní přípojky investor předloží SmVaK Ostrava a.s., oddělení vyjadřování jednotlivě (pro každou nemovitost samostatně), koordinační situaci stavby na dopojení domovní části vodovodní přípojky, včetně podélného profilu se zapracováním křížení s kanalizacemi. V případě souběhu s kanalizací i kanalizační přípojkou nutno v koordinační situaci okótovat odstupové vzdálenosti souběhů.
- Požadujeme, aby dodané materiály na stavbu splňovaly požadavky dané zákonem č. 258/2000 Sb., vyhláškou č. 409/2005 a vyhláškou č. 37/2001 Sb.
- Zahájit odběr vody je možno až na základě uzavřené smlouvy o dodávce vody.
- Geodetické zaměření stavby v souřadnicovém systému JTSK a výškovém systému Bpv doporučujeme předat našemu oddělení na e-mailovou adresu gis@smvak.cz.

- Pokud při dalších jednáních se SmVaK Ostrava a.s. bude investor zastupován třetí osobou, požadujeme, aby nedílnou součástí žádosti o stanovisko byla plná moc, příp. pověření k zastupování.

Platnost tohoto stanoviska je 1 rok.

Severomoravské vodovody
a kanalizace Ostrava a.s.
28. října 1235/169, Mariánské Hory,
709 00 Ostrava 24

Ing. Martin Veselý, MBA
technický ředitel

Přílohy:

- Orientační zákres zařízení v majetku, příp. v provozování SmVaK Ostrava a.s.
- Projektová dokumentace poslána zpět poštou
- Veškeré přílohy naleznete na stránkách www.smvak.cz – záložka Zákazníkům/Dokumenty ke stažení

Tel: 800 292 400 Fax: +420 596 624 205 E-mail: smvak@smvak.cz
DIČ: CZ45193665 IČ: 45193665
Společnost zapsána v obchodním rejstříku Krajského soudu v Ostravě, oddíl B, vložka 347

aqualia

Orientační zákres sítě **SmVaK Ostrava a.s.**		Kat. území: **Frenštát pod Radhoštěm**	
Vytiskl: **Nováková**	Tisk dne: **13.11.2019**	Číslo vyjádření: **9773/V028688/2019/NO**	
Měřítko: 1:1500		0 m 50	

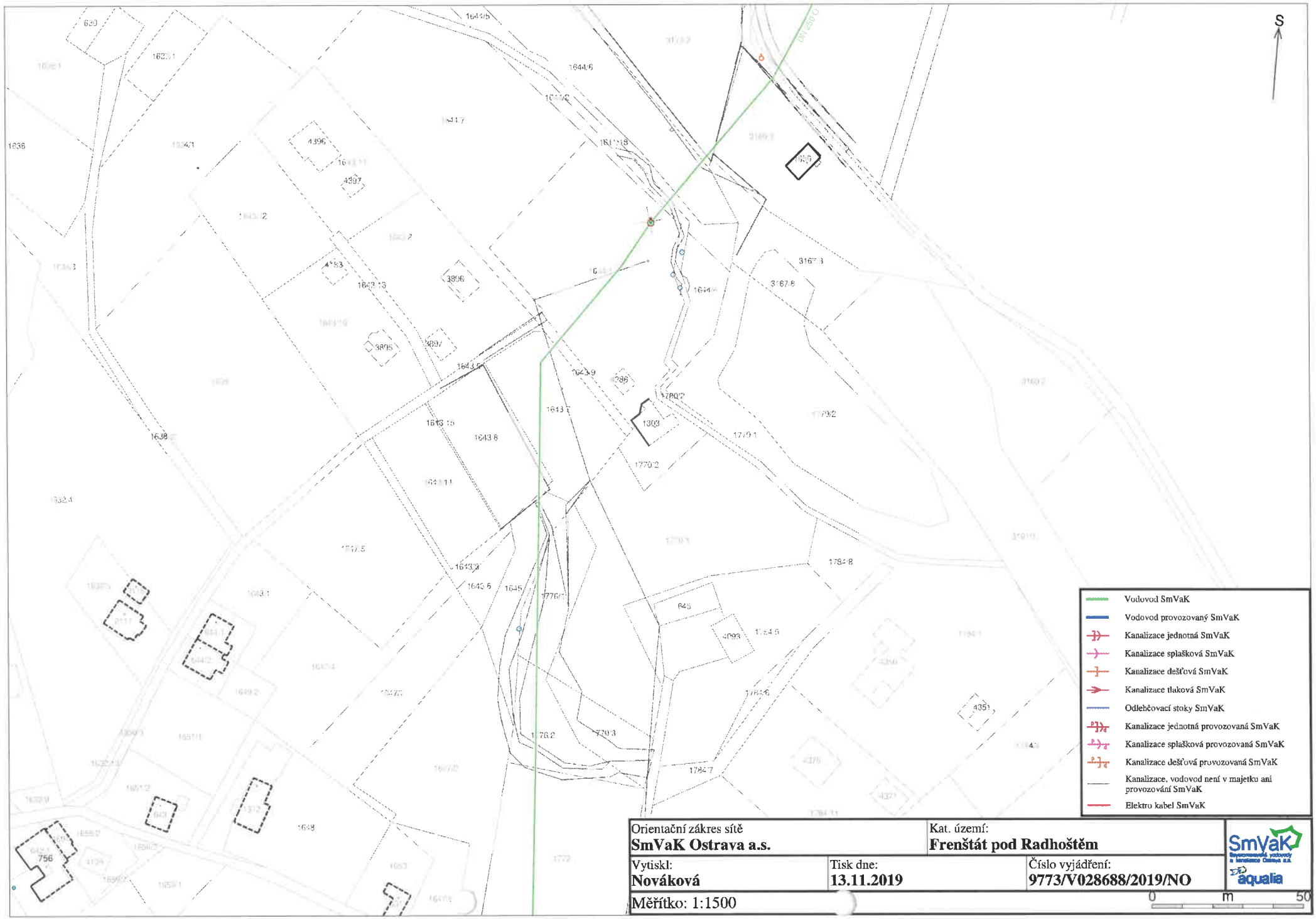

Orientační zákres sítě **SmVaK Ostrava a.s.**		Kat. území: **Frenštát pod Radhoštěm**
Vytiskl: **Nováková**	Tisk dne: **13.11.2019**	Číslo vyjádření: **9773/V028688/2019/NO**
Měřítko: 1:1500		

Orientační zákres sítě **SmVaK Ostrava a.s.**		Kat. území: **Frenštát pod Radhoštěm**
Vytiskl: **Nováková**	Tisk dne: **13.11.2019**	Číslo vyjádření: **9773/V028688/2019/NO**
Měřítko: 1:1500		0 m 50

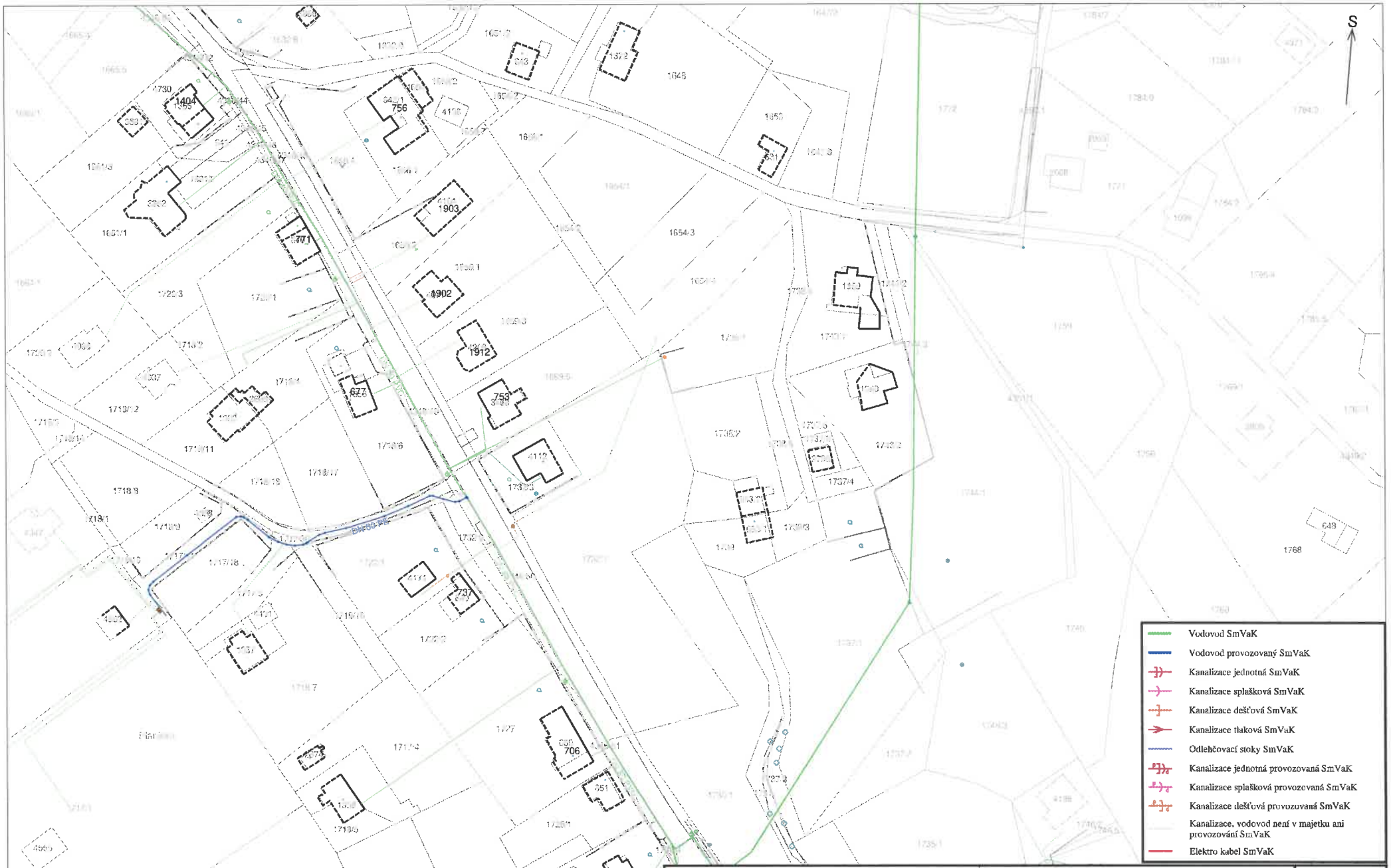

Orientační zákres sítě **SmVaK Ostrava a.s.**		Kat. území: **Frenštát pod Radhoštěm**
Vytiskl: **Nováková**	Tisk dne: **13.11.2019**	Číslo vyjádření: **9773/V028688/2019/NO**
Měřítko: 1:1500		0 m 50

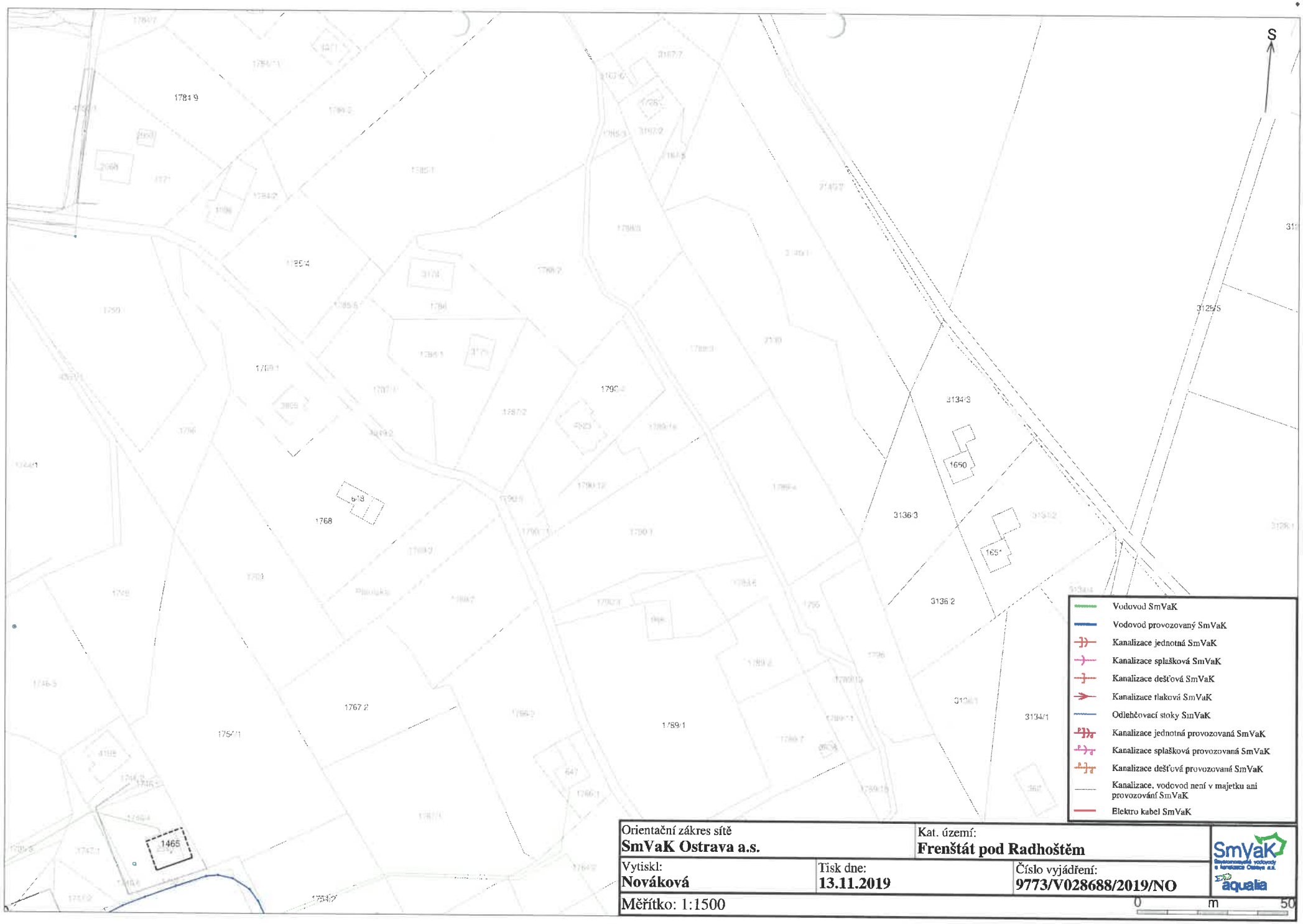

Orientační zákres sítě **SmVaK Ostrava a.s.**		Kat. území: **Frenštát pod Radhoštěm**
Vytiskl: **Nováková**	Tisk dne: **13.11.2019**	Číslo vyjádření: **9773/V028688/2019/NO**
Měřítko: 1:1500		0 m 50

Orientační zákres sítě **SmVaK Ostrava a.s.**		Kat. území: **Frenštát pod Radhoštěm**
Vytiskl: **Nováková**	Tisk dne: **13.11.2019**	Číslo vyjádření: **9773/V028688/2019/NO**
Měřítko: 1:1500		0 m 50

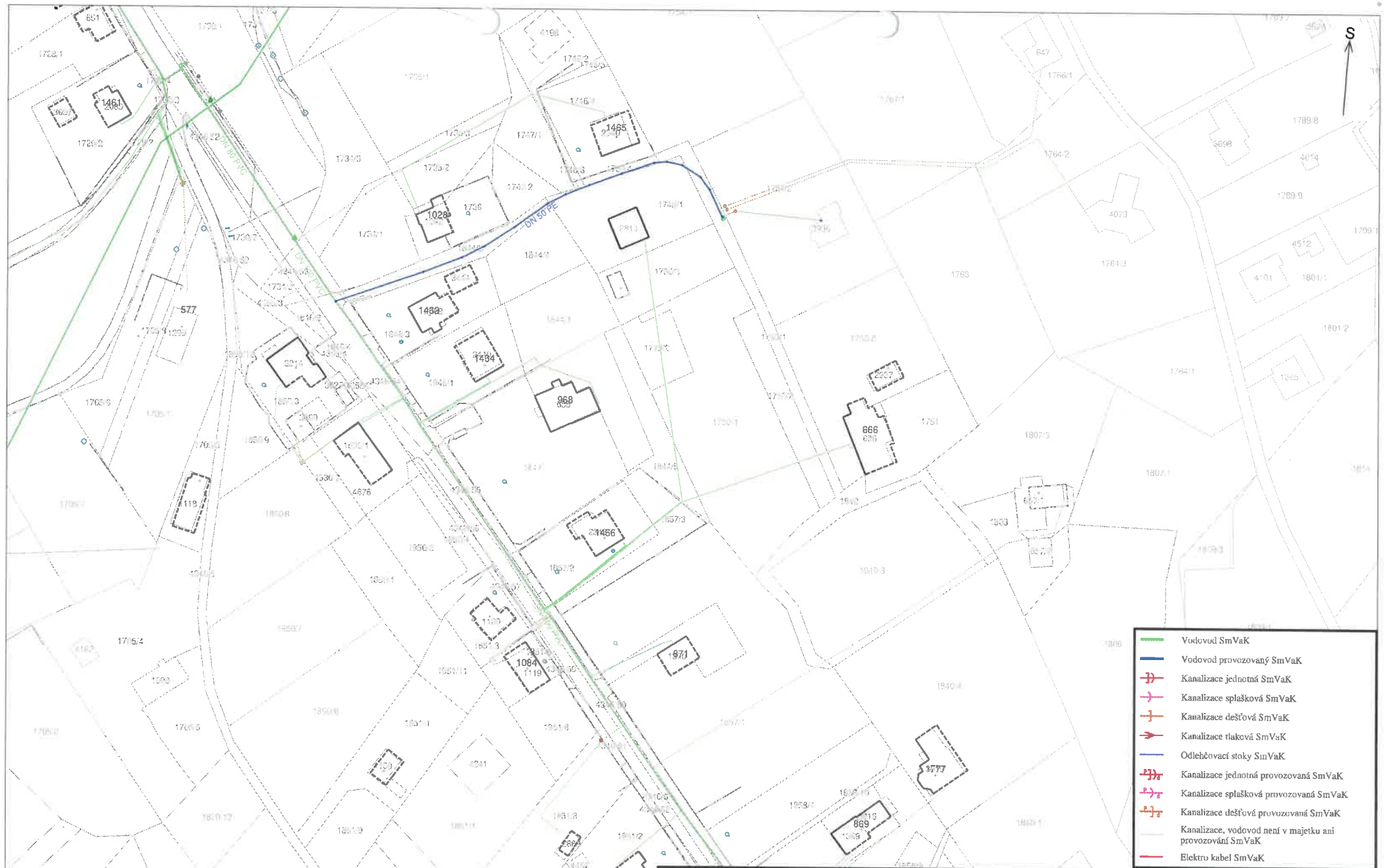

Orientační zákres sítě **SmVaK Ostrava a.s.**		Kat. území: **Frenštát pod Radhoštěm**
Vytiskl: **Nováková**	Tisk dne: **13.11.2019**	Číslo vyjádření: **9773/V028688/2019/NO**
Měřítko: 1:1500		0 m 50

SmVaK Severomoravské vodovody a kanalizace Ostrava a.s. aqualia

Orientační zákres sítě		Kat. území:	
SmVaK Ostrava a.s.		**Kunčice pod Ondřejníkem**	
Vytiskl:	Tisk dne:	Číslo vyjádření:	
Nováková	**13.11.2019**	**9773/V028688/2019/NO**	
Měřítko: 1:1500		0 m 50	

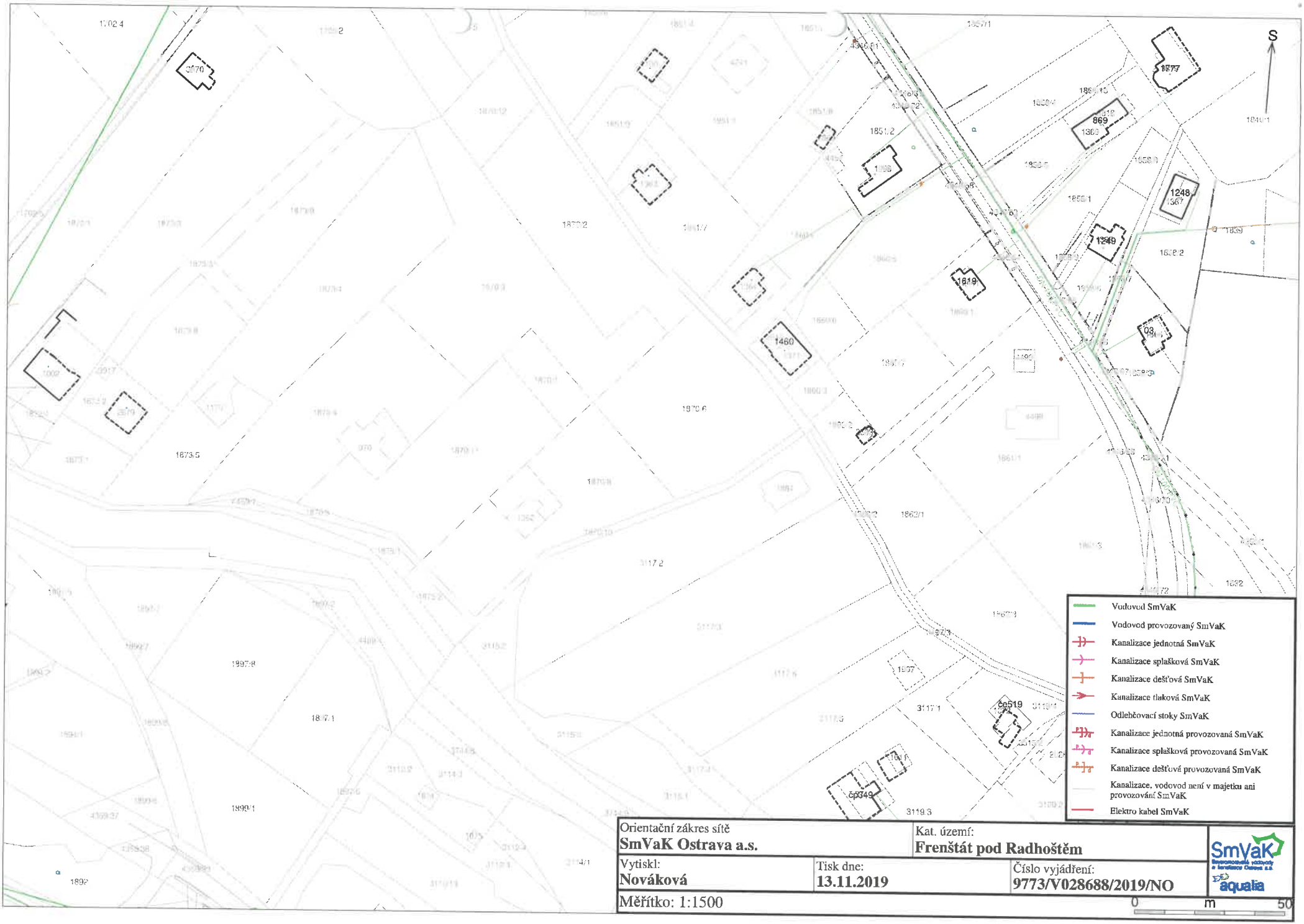

Orientační zákres sítě **SmVaK Ostrava a.s.**		Kat. území: **Frenštát pod Radhoštěm**	
Vytiskl: **Nováková**	Tisk dne: **13.11.2019**	Číslo vyjádření: **9773/V028688/2019/NO**	
Měřítko: 1:1500		0 m 50	

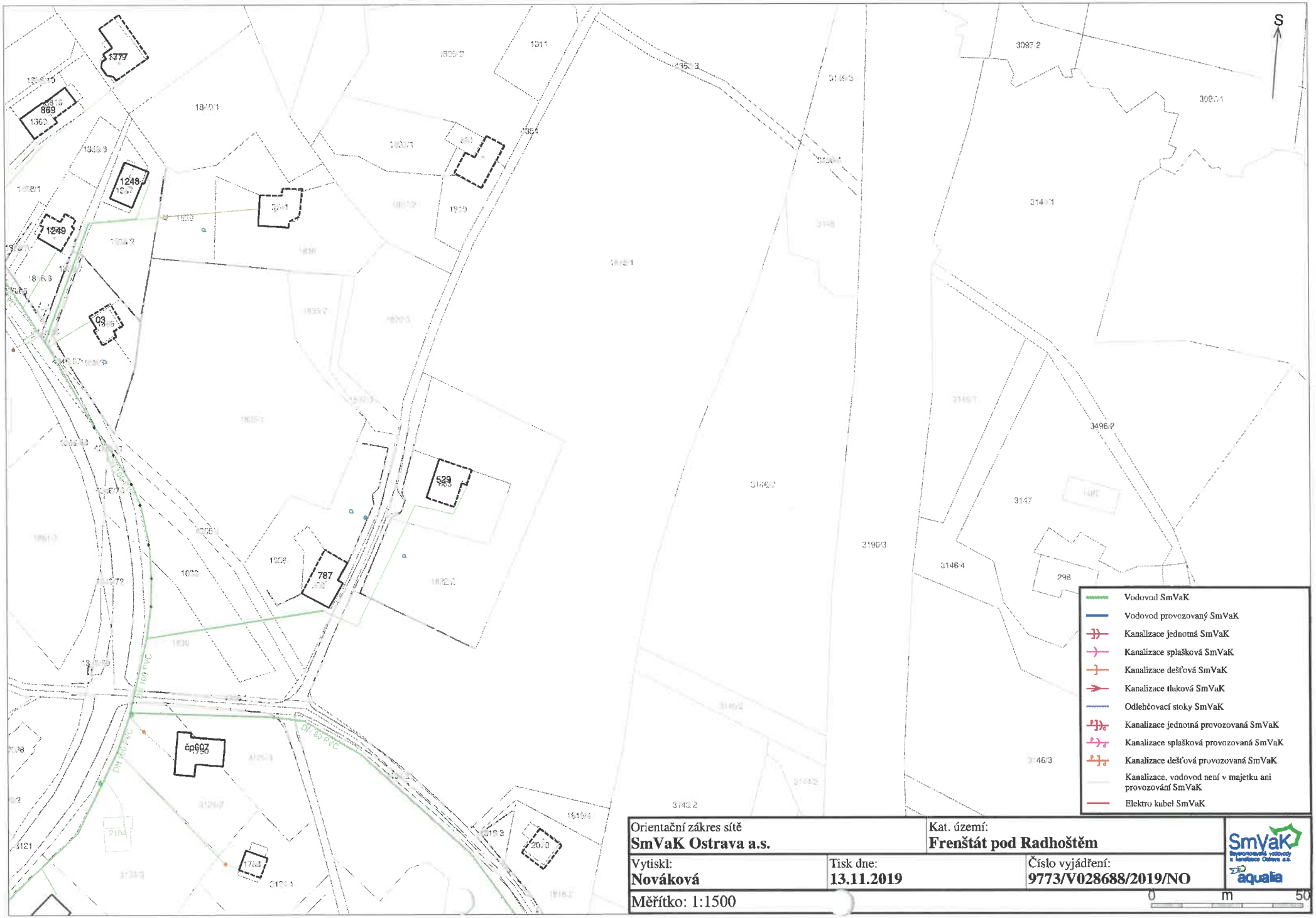

Orientační zákres sítě		Kat. území:
SmVaK Ostrava a.s.		**Frenštát pod Radhoštěm**
Vytiskl: **Nováková**	Tisk dne: **13.11.2019**	Číslo vyjádření: **9773/V028688/2019/NO**
Měřítko: 1:1500		

0 m 50

PŘÍLOHA Č. 2

CETIN
ČESKÁ TELEKOMUNIKAČNÍ INFRASTRUKTURA

VYJÁDŘENÍ O EXISTENCI SÍTĚ ELEKTRONICKÝCH KOMUNIKACÍ A VŠEOBECNÉ PODMÍNKY OCHRANY SÍTĚ ELEKTRONICKÝCH KOMUNIKACÍ SPOLEČNOSTI Česká telekomunikační infrastruktura a.s.

vydané podle § 101 zákona č. 127/2005 Sb., o elektronických komunikacích a o změně některých souvisejících zákonů (zákon o elektronických komunikacích), ve znění pozdějších předpisů a § 161 zákona č. 183/2006 Sb., o územním plánování a stavebním řádu (stavební zákon) či dle dalších příslušných právních předpisů

Číslo jednací: 585515/18 **Číslo žádosti: 0118 127 985**

Důvod vydání *Vyjádření*: **Územní řízení k rozhodnutí - o umístění stavby, - o změně využití území, - o změně stavby**

Platnost tohoto *Vyjádření* končí dne: 11. 4. 2020.

Žadatel	AQUECON a.s.	
Stavebník	Město Frenštát pod Radhoštěm, nám. Míru 1, Frenštát pod Radhoštěm, 74401	
Název akce	Rozšíření vodovodní sítě Frenštát pod Radhoštěm, Planiska	
Zájmové území	**Okres**	Frýdek-Místek, Nový Jičín
	Obec	Kunčice pod Ondřejníkem, Frenštát pod Radhoštěm
	Kat. území / č. parcely	Trojanovice; Frenštát pod Radhoštěm; Kunčice pod Ondřejníkem

Žadatel shora označenou žádostí určil a vyznačil zájmové území, jakož i stanovil důvod pro vydání Vyjádření o existenci sítě elektronických komunikací a Všeobecných podmínek ochrany sítě elektronických komunikací společnosti *Česká telekomunikační infrastruktura a.s.*(dále jen *Vyjádření*).

Na základě určení a vyznačení zájmového území žadatelem a na základě stanovení důvodu pro vydání *Vyjádření* vydává společnost Česká telekomunikační infrastruktura a.s. následující *Vyjádření*:

Ve vyznačeném zájmovém území se nachází síť elektronických komunikací společnosti *Česká telekomunikační infrastruktura a.s.* (dále jen *SEK*) nebo její ochranné pásmo.

Existence a poloha *SEK* je zakreslena v přiloženém výřezu/výřezech z účelové mapy *SEK* společnosti *Česká telekomunikační infrastruktura a.s.* Ochranné pásmo *SEK* je v souladu s ustanovením § 102 zákona č. 127/2005 Sb., o elektronických komunikacích a o změně některých souvisejících zákonů stanoveno rozsahem 1 m po stranách krajního vedení *SEK* a není v přiloženém výřezu/výřezech z účelové mapy *SEK* společnosti *Česká telekomunikační infrastruktura a.s.*vyznačeno (dále jen *Ochranné pásmo*).

(1) *Vyjádření* je platné pouze pro zájmové území určené a vyznačené žadatelem, jakož i pro důvod vydání *Vyjádření* stanovený žadatelem v žádosti.

Číslo jednací: 585515/18 Číslo žádosti: 0118 127 985

Vyjádření pozbývá platnosti uplynutím doby platnosti v tomto *Vyjádření* uvedené, změnou rozsahu zájmového území či změnou důvodu vydání *Vyjádření* uvedeného v žádosti, nesplněním povinnosti stavebníka dle bodu (3) tohoto *Vyjádření*, a nebo pokud se žadatel či stavebník bezprostředně před zahájením realizace stavby ve vyznačeném zájmovém území prokazatelně neujistí u společnosti *Česká telekomunikační infrastruktura a.s.* o tom, zda toto *Vyjádření* v době bezprostředně předcházející zahájení realizace stavby ve vyznačeném zájmovém území stále odpovídá skutečnosti, to vše v závislosti na tom, která ze skutečností rozhodná pro pozbytí platnosti tohoto *Vyjádření* nastane nejdříve.

(2) **Podmínky ochrany *SEK* jsou stanoveny v tomto *Vyjádření* a ve Všeobecných podmínkách ochrany SEK společnosti *Česká telekomunikační infrastruktura a.s.*, které jsou nedílnou součástí tohoto *Vyjádření*. Stavebník, nebo jím pověřená třetí osoba, je povinen řídit se těmito Všeobecnými podmínkami ochrany SEK společnosti *Česká telekomunikační infrastruktura a.s.***

(3) Stavebník, nebo jím pověřená třetí osoba, je povinen **pouze pro případ, že**
a) existence a poloha *SEK*, jež je zakreslena v přiloženém výřezu/výřezech z účelové mapy *SEK* společnosti *Česká telekomunikační infrastruktura a.s.* a nebo
b) toto *Vyjádření*, včetně Všeobecných podmínek ochrany SEK
nepředstavuje dostatečnou informaci pro záměr, pro který podal shora označenou žádost nebo pro zpracování projektové dokumentace stavby, která koliduje se *SEK*, nebo zasahuje do Ochranného pásma *SEK*, vyzvat písemně společnost *Česká telekomunikační infrastruktura a.s.*k upřesnění podmínek ochrany *SEK*, a to prostřednictvím zaměstnance společnosti *Česká telekomunikační infrastruktura a.s.*pověřeného ochranou sítě - **Josef Votoupal, e-mail: josef.votoupal@cetin.cz nebo Karel Dombrovský, e-mail:**

(4) **Přeložení *SEK* zajistí její vlastník, společnost *Česká telekomunikační infrastruktura a.s.*** Stavebník, který vyvolal překládku *SEK* je dle ustanovení § 104 odst. 17 zákona č. 127/2005 Sb., o elektronických komunikacích a o změně některých souvisejících zákonů povinen uhradit společnosti *Česká telekomunikační infrastruktura a.s.* veškeré náklady na nezbytné úpravy dotčeného úseku *SEK*, a to na úrovni stávajícího technického řešení.

(5) **Pro účely přeložení *SEK* dle bodu (3) tohoto *Vyjádření* je stavebník povinen uzavřít se společností *Česká telekomunikační infrastruktura a.s.* Smlouvu o realizaci překládky *SEK*.**

(6) Společnost *Česká telekomunikační infrastruktura a.s.* prohlašuje, že žadateli byly pro jím určené a vyznačené zájmové území poskytnuty veškeré, ke dni podání shora označené žádosti, dostupné informace o *SEK*.

(7) Žadateli převzetím tohoto *Vyjádření* vzniká povinnost poskytnuté informace a data užít pouze k účelu, pro který mu byla tato poskytnuta. Žadatel není oprávněn poskytnuté informace a data rozmnožovat, rozšiřovat, pronajímat, půjčovat či jinak užívat bez souhlasu společnosti *Česká telekomunikační infrastruktura a.s.* V případě porušení těchto povinností vznikne žadateli odpovědnost vyplývající z platných právních předpisů, zejména předpisů práva autorského.

V případě dotazů k *Vyjádření* lze kontaktovat společnost *Česká telekomunikační infrastruktura a.s.* na asistenční lince 238 461 111.

Přílohami *Vyjádření* jsou:

- Všeobecné podmínky ochrany *SEK* společnosti *Česká telekomunikační infrastruktura a.s.*
- Situační výkres (obsahuje zájmové území určené a vyznačené žadatelem a výřezy účelové mapy *SEK*)
- Informace k vytyčení *SEK*

ČETIN
ČESKÁ TELEKOMUNIKAČNÍ INFRASTRUKTURA

Číslo jednací: 585515/18 Číslo žádosti: 0118 127 985

Vyjádření vydala společnost *Česká telekomunikační infrastruktura a.s.* dne: 11. 4. 2018.

Česká telekomunikační infrastruktura a.s.
Olšanská 2681/6
130 00 Praha 3
DIČ: CZ04084063
96

CETIN
ČESKÁ TELEKOMUNIKAČNÍ INFRASTRUKTURA

Příloha k *Vyjádření* 585515/18 Číslo žádosti: 0118 127 985

Všeobecné podmínky ochrany *SEK* společnosti *Česká telekomunikační infrastruktura a.s.*

I. Obecná ustanovení

1. Stavebník, nebo jím pověřená třetí osoba, je povinen při provádění jakýchkoliv činností, zejména stavebních nebo jiných prací, při odstraňování havárií a projektování staveb, řídit se platnými právními předpisy, technickými a odbornými normami (včetně doporučených), správnou praxí v oboru stavebnictví a technologickými postupy a učinit veškerá opatření nezbytná k tomu, aby nedošlo k poškození nebo ohrožení sítě elektronických komunikací ve vlastnictví společnosti *Česká telekomunikační infrastruktura a.s.* a je výslovně srozuměn s tím, že *SEK* jsou součástí veřejné komunikační sítě, jsou zajišťovány ve veřejném zájmu a jsou chráněny právními předpisy.

2. Při jakékoliv činnosti v blízkosti vedení *SEK* je stavebník, nebo jím pověřená třetí osoba, povinen respektovat ochranné pásmo *SEK* tak, aby nedošlo k poškození nebo zamezení přístupu k *SEK*. Při křížení nebo souběhu činností se *SEK* je povinen řídit se platnými právními předpisy, technickými a odbornými normami (včetně doporučených), správnou praxí v oboru stavebnictví a technologickými postupy. Při jakékoliv činnosti ve vzdálenosti menší než 1 m od krajního vedení vyznačené trasy podzemního vedení *SEK* (dále jen *PVSEK*) nesmí používat mechanizačních prostředků a nevhodného nářadí.

3. Pro případ porušení kterékoliv z povinností stavebníka, nebo jím pověřené třetí osoby, založené Všeobecnými podmínkami ochrany *SEK* společnosti *Česká telekomunikační infrastruktura a.s.* je stavebník, nebo jím pověřená třetí osoba, odpovědný za veškeré náklady a škody, které společnosti *Česká telekomunikační infrastruktura a.s.* vzniknou porušením jeho povinnosti.

4. V případě, že budou zemní práce zahájeny po uplynutí doby platnosti tohoto *Vyjádření*, nelze toto *Vyjádření* použít jako podklad pro vytyčení a je třeba požádat o vydání nového *Vyjádření*.

5. Bude-li žadatel na společnosti *Česká telekomunikační infrastruktura a.s.* požadovat, aby se jako účastník správního řízení, pro jehož účely bylo toto *Vyjádření* vydáno, vzdala práva na odvolání proti rozhodnutí vydanému ve správním řízení, pro jehož účely bylo toto *Vyjádření* vydáno, je povinen kontaktovat *POS*.

II. Součinnost stavebníka při činnostech v blízkosti SEK

1. Započetí činnosti je stavebník, nebo jím pověřená třetí osoba, povinen oznámit *POS*. Oznámení bude obsahovat číslo *Vyjádření*, k němuž se vztahují tyto podmínky.

2. Před započetím zemních prací či jakékoliv jiné činnosti je stavebník, nebo jím pověřená třetí osoba, povinen zajistit vyznačení tras *PVSEK* na terénu dle polohopisné dokumentace. S vyznačenou trasou *PVSEK* prokazatelně seznámí všechny osoby, které budou a nebo by mohly činnosti provádět.

3. Stavebník, nebo jím pověřená třetí osoba, je povinen upozornit jakoukoliv třetí osobu, jež bude provádět zemní práce, aby zjistila nebo ověřila stranovou a hloubkovou polohu *PVSEK* příčnými sondami, a je srozuměn s tím, že možná odchylka uložení středu trasy *PVSEK*, stranová i hloubková, činí +/- 30 cm mezi skutečným uložením *PVSEK* a polohovými údaji ve výkresové dokumentaci.

4. Při provádění zemních prací v blízkosti *PVSEK* je stavebník, nebo jím pověřená třetí osoba, povinen postupovat tak, aby nedošlo ke změně hloubky uložení nebo prostorového uspořádání *PVSEK*. Odkryté *PVSEK* je stavebník, nebo jím pověřená třetí osoba, povinen zabezpečit proti prověšení, poškození a odcizení.

5. Při zjištění jakéhokoliv rozporu mezi údaji v projektové dokumentaci a skutečností je stavebník, nebo jím pověřená třetí osoba, povinen bez zbytečného odkladu přerušit práce a zjištění rozporu oznámit *POS*. V přerušených pracích lze pokračovat teprve poté, co od *POS* prokazatelně obdržel souhlas k pokračování v pracích.

6. V místech, kde *PVSEK* vystupuje ze země do budovy, rozváděče, na sloup apod. je stavebník, nebo jím pověřená třetí osoba, povinen vykonávat zemní práce se zvýšenou mírou opatrnosti s ohledem na ubývající krytí nad *PVSEK*. Výkopové práce v blízkosti sloupů nadzemního vedení *SEK* (dále jen *NVSEK*) je povinen provádět v takové vzdálenosti, aby nedošlo k narušení jejich stability, to vše za dodržení platných právních předpisů, technických a odborných norem, správné praxi v oboru stavebnictví a technologických postupů.

7. Při provádění zemních prací, u kterých nastane odkrytí *PVSEK*, stavebník, nebo jím pověřená třetí osoba před zakrytím *PVSEK* vyzve *POS* ke kontrole. Zához je stavebník oprávněn provést až poté, kdy prokazatelně obdržel souhlas *POS*.

8. Stavebník, nebo jím pověřená třetí osoba, není oprávněn manipulovat s kryty kabelových komor a vstupovat do kabelových komor bez souhlasu společnosti *Česká telekomunikační infrastruktura a.s.*.

9. Stavebník, nebo jím pověřená třetí osoba, není oprávněn trasu *PVSEK* mimo vozovku přejíždět vozidly nebo stavební mechanizací, a to až do doby, než *PVSEK* řádně zabezpečí proti mechanickému poškození. Stavebník, nebo jím pověřená třetí osoba, je povinen projednat s *POS* způsob mechanické ochrany trasy *PVSEK*. Při přepravě vysokého nákladu nebo mechanizace pod trasou *NVSEK* je stavebník, nebo jím pověřená třetí osoba, povinen respektovat výšku *NVSEK* nad zemí.

10. Stavebník, nebo jím pověřená třetí osoba, není oprávněn na trase *PVSEK* (včetně ochranného pásma) jakkoliv měnit niveletu terénu, vysazovat trvalé porosty ani měnit rozsah a konstrukci zpevněných ploch (např. komunikací, parkovišť, vjezdů aj.).

11. Stavebník, nebo jím pověřená třetí osoba, je povinen manipulační a skladové plochy zřizovat v takové vzdálenosti od *NVSEK*, aby činnosti na/v manipulačních a skladových plochách nemohly být vykonávány ve vzdálenost menší než 1m od *NVSEK*.

12. Stavebník, nebo jím pověřená třetí osoba, není oprávněn užívat, přemísťovat a odstraňovat technologické, ochranné a pomocné prvky *SEK*.

13. Stavebník, nebo jím pověřená třetí osoba, není oprávněn bez předchozího projednání jakkoliv manipulovat s případně odkrytými prvky *SEK*, zejména s ochrannou skříní optických spojek, optickými spojkami, technologickými rezervami či jakýmkoliv jiným zařízením *SEK*.

14. Stavebník, nebo jím pověřená třetí osoba, je povinen každé poškození či krádež *SEK* neprodleně od okamžiku zjištění takové skutečnosti, oznámit *POS* na telefonní číslo: 602 786 457 nebo v mimopracovní době na telefonní číslo 238 462 690.

III. Práce v objektech a odstraňování objektů

1. Stavebník, nebo jím pověřená třetí osoba, je povinen před zahájením jakýchkoliv prací v budovách a jiných objektech, kterými by mohl ohrozit stávající *SEK*, prokazatelně kontaktovat *POS* a zajistit u společnosti *Česká telekomunikační infrastruktura a.s.* bezpečné odpojení *SEK*.

2. Při provádění činností v budovách a jiných objektech je stavebník, nebo jím pověřená třetí osoba, povinen v souladu s právními předpisy, technickými a odbornými normami (včetně doporučených), správnou praxí v oboru stavebnictví a technologickými postupy provést mimo jiné průzkum vnějších i vnitřních vedení *SEK* na omítce i pod ní.

IV. Součinnost stavebníka při přípravě stavby

1. Pokud činností stavebníka, nebo jím pověřené třetí osoby, k níž je třeba povolení správního orgánu dle zvláštního právního předpisu, dojde k ohrožení či omezení *SEK*, je stavebník, nebo jím pověřená třetí osoba, povinen kontaktovat *POS* a předložit zakreslení *SEK* do příslušné dokumentace stavby (projektové, realizační, koordinační atp.).

2. V případě, že pro činnosti stavebníka, nebo jím pověřené třetí osoby, není třeba povolení správního orgánu dle zvláštního právního předpisu, je stavebník, nebo jím pověřená třetí osoba, povinen předložit zakreslení trasy *SEK* i s příslušnými kótami do zjednodušené dokumentace (katastrální mapa, plánek), ze které bude zcela patrná míra dotčení *SEK*.

3. Při projektování stavby, rekonstrukce či přeložky vedení a zařízení silových elektrických sítí, elektrických trakcí vlaků a tramvají, nejpozději však před zahájením správního řízení ve věci povolení stavby, rekonstrukce či přeložky vedení a zařízení silových elektrických sítí, elektrických trakcí vlaků a tramvají, je stavebník, nebo jím pověřená třetí osoba, povinen provést výpočet rušivých vlivů, zpracovat ochranná opatření a předat je *POS*.

4. Při projektování stavby, při rekonstrukci, která se nachází v ochranném pásmu radiových tras společnosti *Česká telekomunikační infrastruktura a.s.* a překračuje výšku 15 m nad zemským povrchem, a to včetně dočasných objektů zařízení staveniště (jeřáby, konstrukce, atd.), nejpozději však před zahájením správního řízení ve věci povolení takové stavby, je stavebník nebo jím pověřená třetí osoba, povinen kontaktovat *POS*. Ochranné pásmo radiových tras v šíři 50m je zakresleno do situačního výkresu. Je tvořeno dvěma podélnými pruhy o šíři 25 m po obou stranách radiového paprsku v celé jeho délce, resp. 25 m kruhem kolem vysílacího radiového zařízení.

5. Pokud se v zájmovém území stavby nachází podzemní silnoproudé vedení (NN) společnosti *Česká telekomunikační infrastruktura a.s.* je stavebník, nebo jím pověřená třetí osoba, před zahájením správního řízení ve věci povolení správního orgánu k činnosti stavebníka, nebo jím pověřené třetí osoby, nejpozději však před zahájením stavby, povinen kontaktovat *POS*.

6. Pokud by navrhované stavby (produktovody, energovody aj.) svými ochrannými pásmy zasahovaly do prostoru stávajících tras a zařízení *SEK*, či do jejich ochranných pásem, je stavebník, nebo jím pověřená třetí osoba, povinen realizovat taková opatření, aby mohla být prováděna údržba a opravy *SEK*, a to i za použití mechanizace, otevřeného plamene a podobných technologií.

V. Křížení a souběh se SEK

1. Stavebník, nebo jím pověřená třetí osoba, je povinen v místech křížení *PVSEK* se sítěmi technické infrastruktury, pozemními komunikacemi, parkovacími plochami, vjezdy atp. ukládat *PVSEK* v zákonnými předpisy stanovené hloubce a chránit *PVSEK* chráničkami s přesahem minimálně 0.5 m na každou stranu od hrany křížení. Chráničku je povinen utěsnit a zamezit vnikání nečistot.

2. Stavebník nebo jím pověřená třetí osoba, je výslovně srozuměn s tím, že v případě, kdy hodlá umístit stavbu sjezdu či vjezdu, je povinen stavbu sjezdu či vjezdu umístit tak, aby metalické kabely *SEK* nebyly umístěny v hloubce menší než 0,6 m a optické nebyly umístěny v hloubce menší než 1 m.

3. Stavebník, nebo jím pověřená třetí osoba, je povinen základy (stavby, opěrné zdi, podezdívky apod.) umístit tak, aby dodržel minimální vodorovný odstup 1,5 m od krajního vedení, případně kontaktovat *POS*.

4. Stavebník, nebo jím pověřená třetí osoba, není oprávněn trasy *PVSEK* znepřístupnit (např. zabetonováním).

5. Stavebník, nebo jím pověřená třetí osoba, je při křížení a souběhu stavby nebo sítí technické infrastruktury s kabelovodem povinen zejména:

- pokud plánované stavby nebo trasy sítí technické infrastruktury budou umístěny v blízkosti kabelovodu ve vzdálenosti menší než 2 m nebo při křížení kabelovodu ve vzdálenosti menší než 0,5 m nad nebo kdekoli pod kabelovodem, předložit *POS* zakreslení v příčných řezech,
- do příčného řezu zakreslit také profil kabelové komory v případě, kdy jsou sítě technické infrastruktury či stavby umístěny v blízkosti kabelové komory ve vzdálenosti menší než 2 m,
- neumísťovat nad trasou kabelovodu v podélném směru sítě technické infrastruktury,
- předložit *POS* vypracovaný odborný statický posudek včetně návrhu ochrany tělesa kabelovodu pod stavbou, ve vjezdu nebo pod zpevněnou plochou,
- nezakrývat vstupy do kabelových komor, a to ani dočasně,
- projednat s *POS*, nejpozději ve fázi projektové přípravy, jakékoliv výkopové práce, které by mohly být vedeny v úrovni či pod úrovní kabelovodu nebo kabelové komory a veškeré případy, kdy jsou trajektorie podvrtů a protlaků ve vzdálenosti menší než 1,5 m od kabelovodu.

CETIN
ČESKÁ TELEKOMUNIKAČNÍ INFRASTRUKTURA

Příloha k *Vyjádření* 585515/18 Číslo žádosti: 0118 127 985

Informace k vytyčení *SEK*

V případě požadavku na vytyčení *PVSEK* společnosti *Česká telekomunikační infrastruktura a.s.* se, prosím, obracejte na společnosti uvedené níže.

Česká telekomunikační infrastruktura a.s. - středisko Morava sever
se sídlem: Olšanská 2681/6, Praha 3, PSČ 13000
IČ: 04084063 DIČ: CZ04084063
kontakt: tel: 238462175 obslužná doba po-pa 7 - 15 hod

Česká telekomunikační infrastruktura a.s. - středisko Morava sever
se sídlem: Olšanská 2681/6, Praha 3, PSČ 13000
IČ: 04084063 DIČ: CZ04084063
kontakt: tel: 238462489 obslužná doba po-pa 7 - 15 hod

Česká telekomunikační infrastruktura a.s. - středisko Morava sever
se sídlem: Olšanská 2681/6, Praha 3, PSČ 13000
IČ: 04084063 DIČ: CZ04084063
kontakt: tel: 238462489 obslužná doba po-pa 7 - 15 hod

Vegacom, a.s. - výhradní dodavatel společnosti Česká telekomunikační infrastruktura a.s.
se sídlem: Pohraniční 52/23, 703 00 Ostrava
IČ: 25788680 DIČ: CZ25788680
kontakt: Ing. Lubomír Vařecha, mobil: 725820762, e-mail: varecha@vegacom.cz
Hurníková Hana, mobil: 725820758, e-mail: hurnikova@vegacom.cz

ALPROTEL GROUP, s.r.o.
se sídlem: Dobrá 543 Frýdek-Místek PSČ 739 51
IČ: 25863037 DIČ: CZ25863037
kontakt: Libor Kašperlík, mobil: 602783894, e-mail: kasperlik@alprotel.cz

GIS-STAVINVEX, a.s.
se sídlem: Bučinská 1733, 735 41 Petřvald
IČ: 25163558 DIČ: CZ25163558
kontakt: Michal Kučera, tel/fax: 596541102, mobil: 731613394, e-mail: ostrava@gis-stavinvex.cz
Ing. Anežka Škovroňová, tel/fax: 596541102, mobil: 731204729, e-mail: ostrava@gis-stavinvex.cz

Josef Matoušek
se sídlem: Dvorní 766/27, Ostrava-Poruba, PSČ: 708 00
IČ: 75591961 DIČ: 6404090748
kontakt: Josef Matoušek, mobil: 602 516 579, e-mail: matousek1964@seznam.cz

KATES, spol. s r.o.
se sídlem: Důlní 889, 735 35 Horní Suchá
IČ: 47680954 DIČ:
kontakt: Stanislav Knebl, tel.: 596426011, mobil: 736626762, e-mail: knebl.kates@seznam.cz

Milan Kočvara
se sídlem: Osvoboditelů 1200, 742 21 Kopřivnice
IČ: 63341620 DIČ:
kontakt: Milan Kočvara, mobil: 602439837, e-mail: vytyceni@seznam.cz

CETIN
ČESKÁ TELEKOMUNIKAČNÍ INFRASTRUKTURA

Příloha k *Vyjádření* 585515/18 Číslo žádosti: 0118 127 985

OPTOMONT, a.s.
se sídlem: Na Najmanské 915, 710 00 Ostrava
IČ: 25355759 DIČ: CZ25355759
kontakt: Bogdan Kaleta, tel.: 558340911, mobil: 721521807, e-mail: bogdan.kaleta@optomont.cz

Rostislav Ralidiák
se sídlem: Karviná, Čsl.armády 2930/25, PSČ 73301
IČ: 70244090 DIČ: CZ70244090
kontakt: Rostislav Ralidiák, mobil: 602 749 579, e-mail: trasovani@atlas.cz

Sitel, spol. s r.o., oblast Ostrava
se sídlem: U studia 2253/28, 700 30 Ostrava-Zábřeh
IČ: 44797320 DIČ: CZ 44797320
kontakt: Ing. Jaroslav Solnický, mobil: 724 390 320, e-mail: jsolnicky@sitel.cz

DISTRIBUCE

PŘÍLOHA č. 3A

AQUECON a.s.

NAŠE ZNAČKA
0101172850

VYŘÍZENO DNE
05.09.2019

Sdělení o existenci energetického zařízení, sítě pro elektronickou komunikaci nebo zařízení technické infrastruktury v majetku společnosti ČEZ Distribuce, a. s., pro akci:

Frenštát pod Radhoštěm Planiska - vodovod 1.část

Vážený zákazníku,

Na základě Vaší žádosti 0101172850 ze dne 05.09.2019 Vám zasíláme sdělení o existenci energetického zařízení, sítě pro elektronickou komunikaci nebo zařízení technické infrastruktury v majetku společnosti ČEZ Distribuce, a. s., ve Vámi vymezeném zájmovém území.

Dovolujeme si Vás upozornit, že **sdělení nenahrazuje** vyjádření provozovatele distribuční soustavy k projektové dokumentaci pro územní nebo stavební řízení, k připojení nového odběru, zdroje elektrické energie nebo k navýšení rezervovaného příkonu a výkonu a s výjimkou havárií ani souhlas s činností v ochranném pásmu.
Toto sdělení je platné do 05.03.2020 a je jedním z podkladů pro zpracování projektové dokumentace, pokud je taková dokumentace zpracovávána.

V majetku ČEZ Distribuce, a. s., se na Vámi uvedeném zájmovém území nachází nebo ochranným pásmem zasahuje energetické zařízení typu:

	síť NN	síť VN	síť VVN
Podzemní síť	střet		
Nadzemní síť	střet	střet	

Stanice	

V majetku ČEZ Distribuce, a. s., se na Vámi uvedeném zájmovém území nachází nebo ochranným pásmem zasahuje síť pro elektronickou komunikaci typu:

	síť pro elektronickou komunikaci
Podzemní síť	
Nadzemní síť	

Zařízení technické infrastruktury zahrnuje zejména vodovodní, kanalizační a plynové přípojky pro objekty ČEZ Distribuce a. s., a dále pak další podzemní a nadzemní zařízení sloužící pro provoz distribuční sítě. V majetku ČEZ Distribuce, a. s., se na Vámi uvedeném zájmovém území nachází nebo ochranným pásmem zasahuje zařízení technické infrastruktury:

	zařízení technické infrastruktury
Nadzemní nebo podzemní	

Energetické zařízení (mimo nadzemních sítí NN), zařízení sítě pro elektronickou komunikaci a zařízení technické infrastruktury je chráněno ochranným pásmem podle § 46 zákona č. 458/2000 Sb., o podmínkách podnikání a o výkonu státní správy v energetických odvětvích a o změně některých zákonů (energetický zákon), ve znění pozdějších předpisů. Přibližný průběh tras energetických zařízení, sítě pro elektronickou komunikaci (v trase kabelového vedení může být uloženo několik kabelů energetických i komunikačních) a tras zařízení technické infrastruktury zasíláme v příloze tohoto dopisu.

V případě existence **podzemních** energetických zařízení, sítě pro elektronickou komunikaci nebo zařízení technické infrastruktury je povinností stavebníka alespoň 14 dní před započetím zemních prací požádat telefonicky na 800 850 860 nebo e-mailem na info@cezdistribuce.cz o tzv. **vytyčení trasy podzemního zařízení**, sítě pro elektronickou komunikaci nebo zařízení technické infrastruktury. O vytyčení lze požádat pouze na základě vydaného sdělení o existenci energetického zařízení, sítě pro elektronickou komunikaci nebo zařízení technické infrastruktury, a to (mimo havárií) nejpozději 30 dní před koncem jeho platnosti.

Dojde-li k obnažení podzemního vedení nebo k poškození energetického zařízení, sítě pro elektronickou komunikaci nebo zařízení se sítí pro elektronickou komunikaci související nebo zařízení technické infrastruktury ve vlastnictví ČEZ Distribuce, a. s., nahlaste nám prosím tuto skutečnost bezodkladně jako poruchu na bezplatnou linku 800 850 860.

Pokud uvažovaná **akce nebo činnost zasáhne do ochranného pásma** nadzemních vedení, trafostanic nebo sítě pro elektronickou komunikaci, popř. bude po vytyčení zjištěno, že zasahuje do ochranného pásma podzemních energetických zařízení nebo zařízení pro elektronickou komunikaci, je nutné písemně požádat společnost ČEZ Distribuce, a. s., o souhlas s činností v ochranném pásmu (formulář je k dispozici na www.cezdistribuce.cz v části Formuláře / Činnosti v ochranných pásmech, kontaktní údaje pro podání Vaší žádosti naleznete v zápatí). Jestliže uvažovaná akce vyvolá potřebu dílčí změny trasy vedení nebo přemístění některých prvků energetického zařízení nebo sítě pro elektronickou komunikaci včetně souvisejícího zařízení, je nutné včas společnost ČEZ Distribuce, a. s., požádat o přeložku zařízení podle § 47 energetického zákona.

Zároveň Vás upozorňujeme, že v zájmovém území se může nacházet taktéž energetické zařízení, síť pro elektronickou komunikaci nebo zařízení technické infrastruktury, které není v majetku společnosti ČEZ Distribuce, a. s.

V souvislosti s výše uvedeným si Vás dovolujeme upozornit, že uvedené sdělení včetně jeho příloh obsahuje skutečnosti tvořící obchodní tajemství společnosti ČEZ Distribuce, a. s. Poskytnuté informace jsou dále také důvěrnými informacemi a obchodně citlivými informacemi společnosti ČEZ Distribuce, a. s. Z výše uvedených důvodů si Vás proto společnost ČEZ Distribuce, a. s., dovoluje upozornit, že s poskytnutými informacemi je potřeba nakládat dle platných právních předpisů, v opačném případě se vystavujete postihu ve smyslu platné právní úpravy. V této souvislosti si Vás dále dovolujeme upozornit, že požadované informace nesmí být předány, sděleny, využity, zpřístupněny, či jiným způsobem postoupeny na jakoukoli třetí osobu bez předchozího prokazatelného souhlasu společnosti ČEZ Distribuce, a. s. Informace o existenci energetického zařízení, sítě pro elektronickou komunikaci a zařízení technické infrastruktury mohou být využity pouze pro účel, pro který byly vyžádány.

S pozdravem

ČEZ Distribuce, a. s.
Děčín, Děčín IV-Podmokly
Teplická 874/8
PSČ 405 02
IČ: 24729035

Přílohy

1. Situační výkres zájmového území
2. Podmínky pro provádění činností v ochranných pásmech energetických zařízení, sítě pro elektronickou komunikaci a zařízení technické infrastruktury

DISTRIBUCE

Platí pouze se sdělením číslo 0101172850.

Zakreslené polohy zařízení v příloze jsou pouze informativní.

Situační výkres zájmového území (klad mapových listů)

Není-li zobrazena katastrální mapa, zadejte žádost znovu. Katastrální mapa je generována prostřednictvím externí WMS služby, jejíž provoz nezajišťuje společnost ČEZ Distribuce, a. s.

LEGENDA

- Podzemní vedení NN do 1 kV
- Nadzemní vedení NN do 1 kV
- Podzemní vedení VN do 35 kV
- Nadzemní vedení VN do 35 kV
- Podzemní vedení VVN 110 kV
- Nadzemní vedení VVN 110 kV
- NN přívod odběratele
- Zařízení technické infrastruktury
- Cizí energetické vedení
- Zájmové území
- TS Stanice do 52 kV - stožárová
- TS Stanice do 52 kV - zděná
- TR Transformovna (nad 52 kV)
- Probíhající investice ČEZ Distribuce
- TS Stanice ČEZ Distribuce ve výstavbě
- Zařízení ČEZ Distribuce ve výstavbě
- Hranice katastrálního území
- Nadzemní síť pro elektronickou komunikaci
- Podzemní síť pro elektronickou komunikaci
- HDPE trubka

Souběhy sítí pro elektronickou komunikaci s energetickými sítěmi

- Souběh s podzemním vedením NN do 1 kV
- Souběh s nadzemním vedením NN do 1 kV
- Souběh s podzemním vedením VN do 35 kV
- Souběh s nadzemním vedením VN do 35 kV
- Souběh s podzemním vedením VVN 110 kV
- Souběh s nadzemním vedením VVN 110 kV

V zájmovém území se nachází investiční akce.

DISTRIBUCE

Platí pouze se sdělením číslo 0101172850.

Zakreslené polohy zařízení v příloze jsou pouze informativní.

Situační výkres - list 1

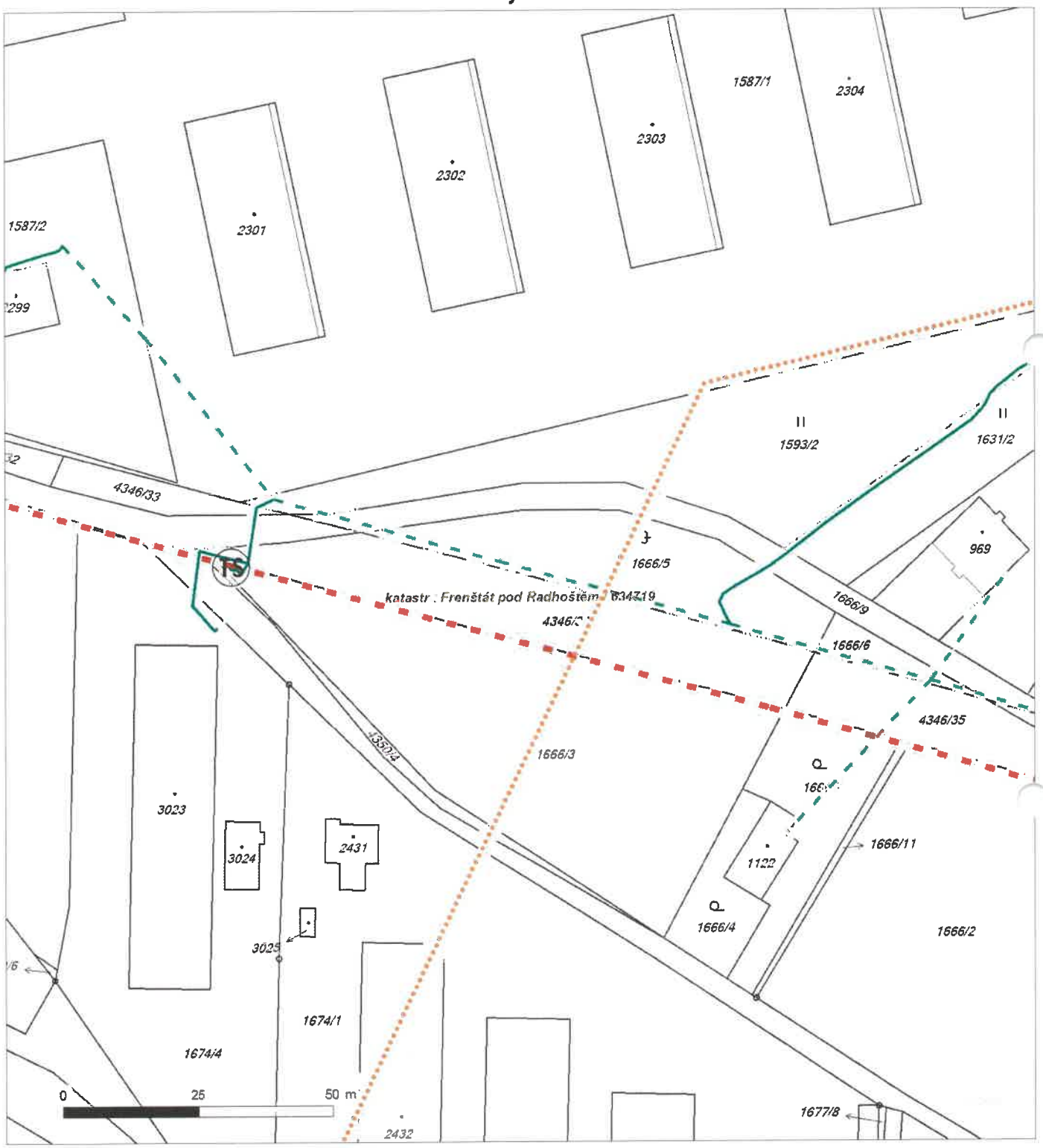

Není-li zobrazena katastrální mapa, zadejte žádost znovu. Katastrální mapa je generována prostřednictvím externí WMS služby, jejíž provoz nezajišťuje společnost ČEZ Distribuce, a. s.

DISTRIBUCE

Platí pouze se sdělením číslo 0101172850.

Zakreslené polohy zařízení v příloze jsou pouze informativní.

Situační výkres - list 2

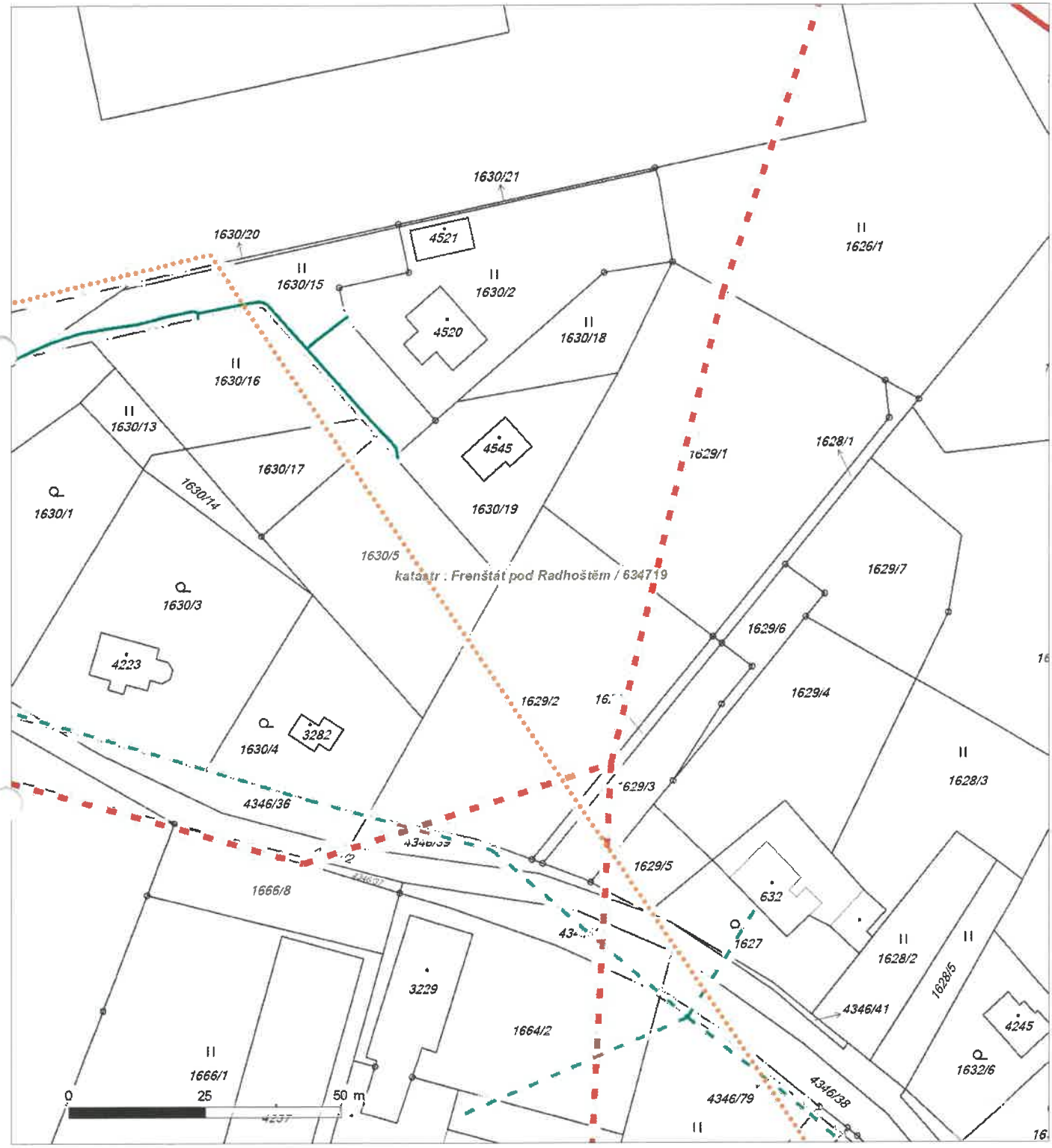

Není-li zobrazena katastrální mapa, zadejte žádost znovu. Katastrální mapa je generována prostřednictvím externí WMS služby, jejíž provoz nezajišťuje společnost ČEZ Distribuce, a. s.

DISTRIBUCE

Platí pouze se sdělením číslo 0101172850.

Zakreslené polohy zařízení v příloze jsou pouze informativní.

Situační výkres - list 3

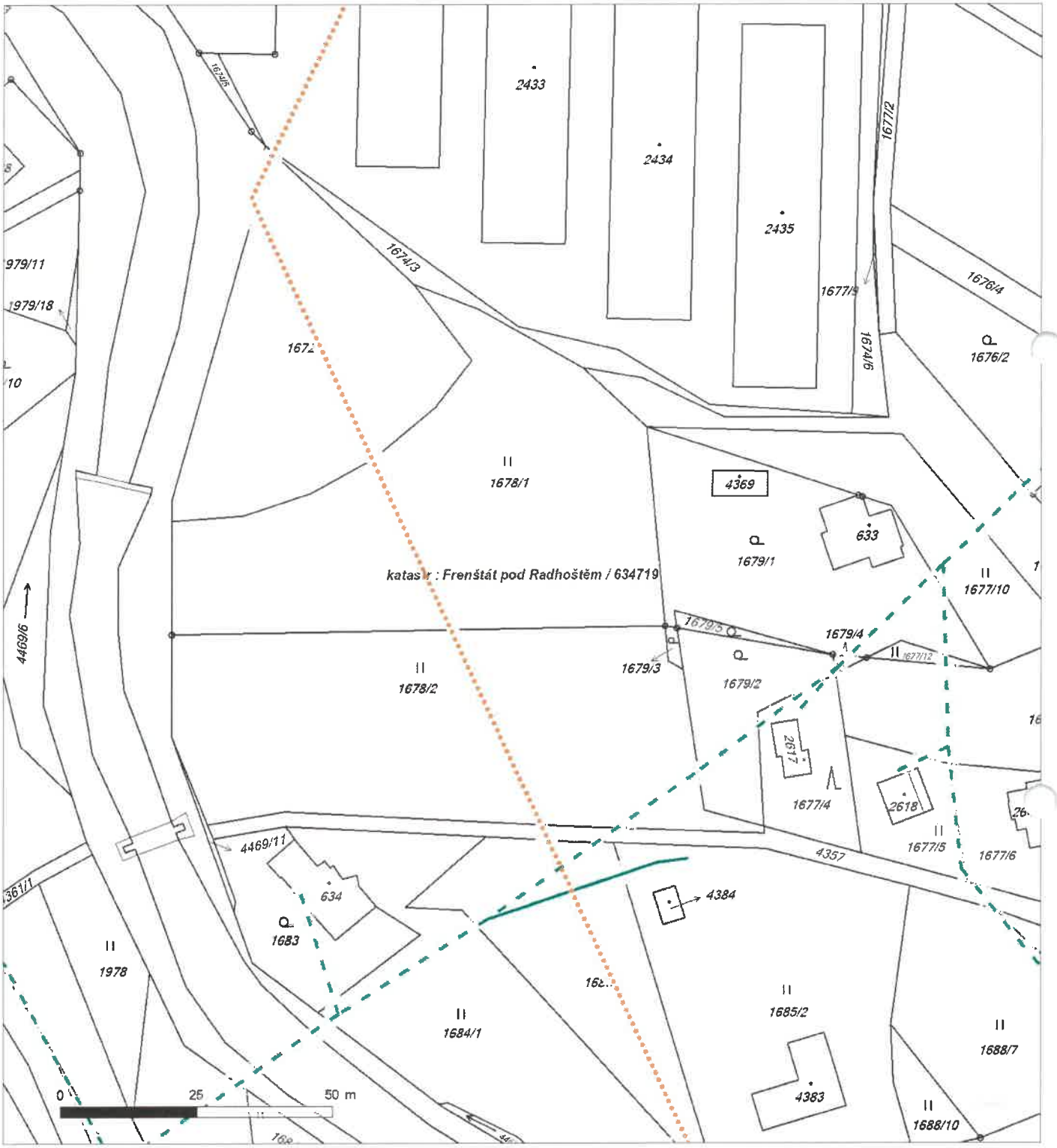

Není-li zobrazena katastrální mapa, zadejte žádost znovu. Katastrální mapa je generována prostřednictvím externí WMS služby, jejíž provoz nezajišťuje společnost ČEZ Distribuce, a. s.

DISTRIBUCE

Platí pouze se sdělením číslo 0101172850.
Zakreslené polohy zařízení v příloze jsou pouze informativní.

Situační výkres - list 4

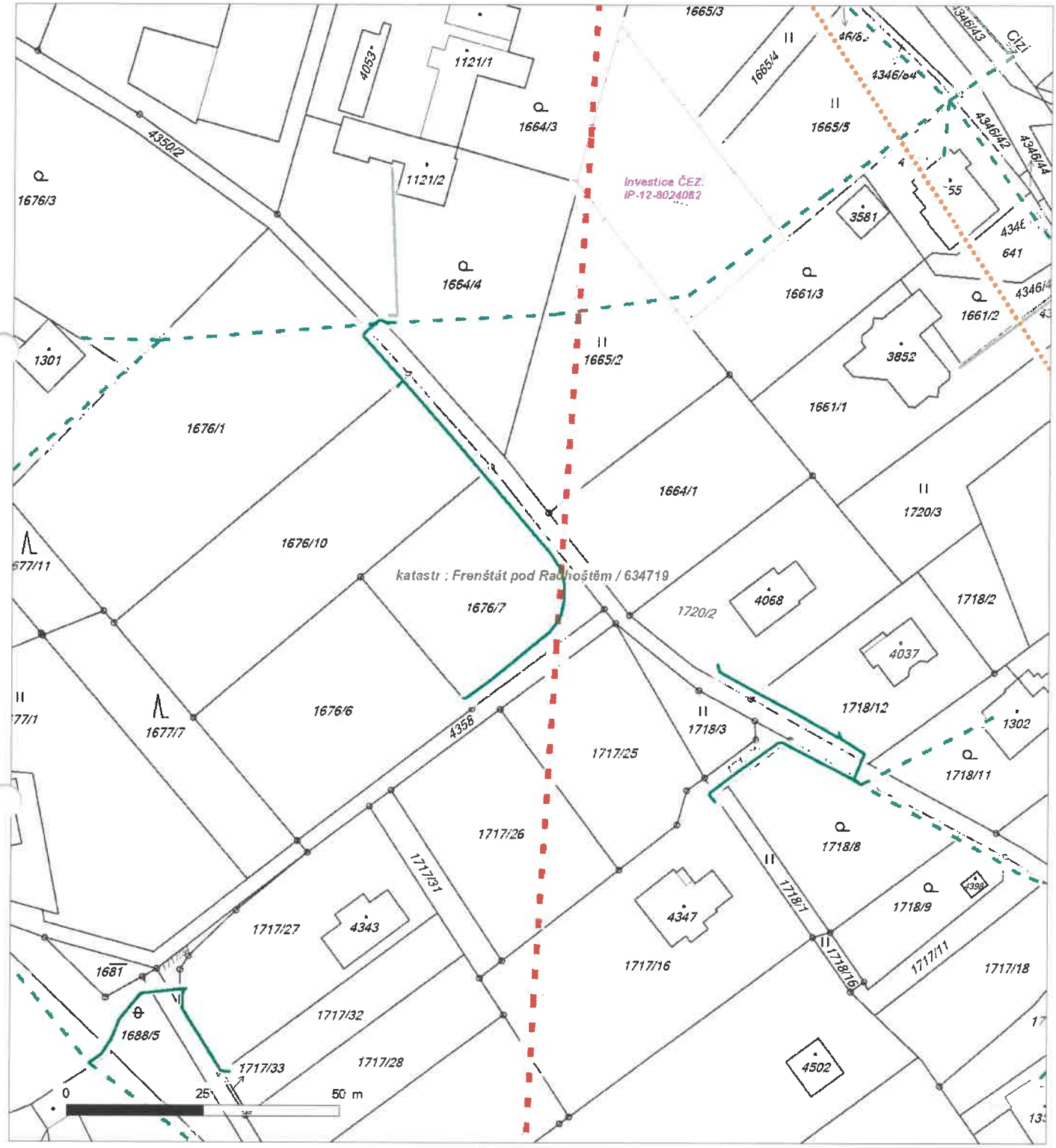

Není-li zobrazena katastrální mapa, zadejte žádost znovu. Katastrální mapa je generována prostřednictvím externí WMS služby, jejíž provoz nezajišťuje společnost ČEZ Distribuce, a. s.

DISTRIBUCE

Platí pouze se sdělením číslo 0101172850.

Zakreslené polohy zařízení v příloze jsou pouze informativní.

Situační výkres - list 5

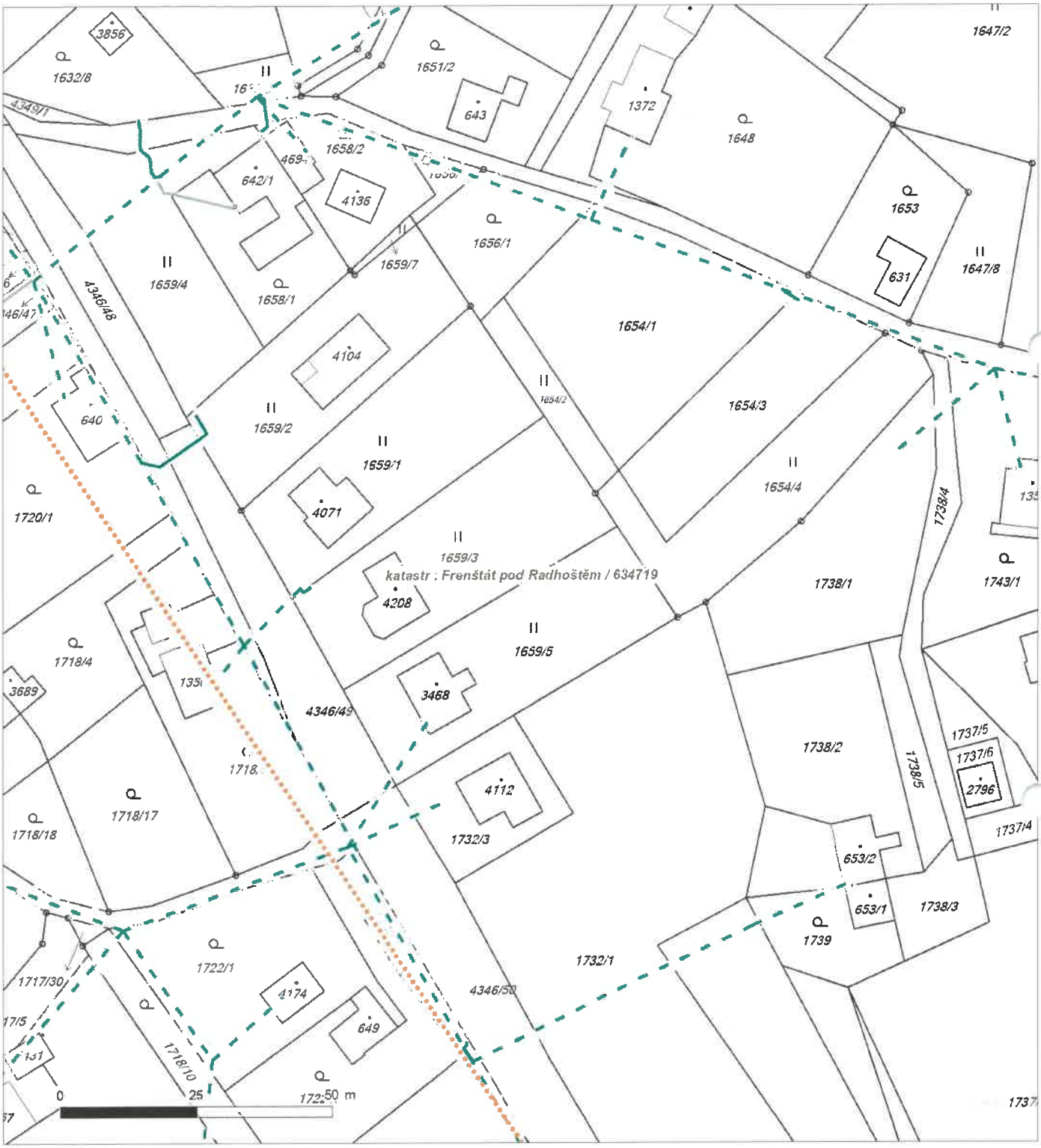

Není-li zobrazena katastrální mapa, zadejte žádost znovu. Katastrální mapa je generována prostřednictvím externí WMS služby, jejíž provoz nezajišťuje společnost ČEZ Distribuce, a. s.

DISTRIBUCE

Platí pouze se sdělením číslo 0101172850.
Zakreslené polohy zařízení v příloze jsou pouze informativní.

Situační výkres - list 6

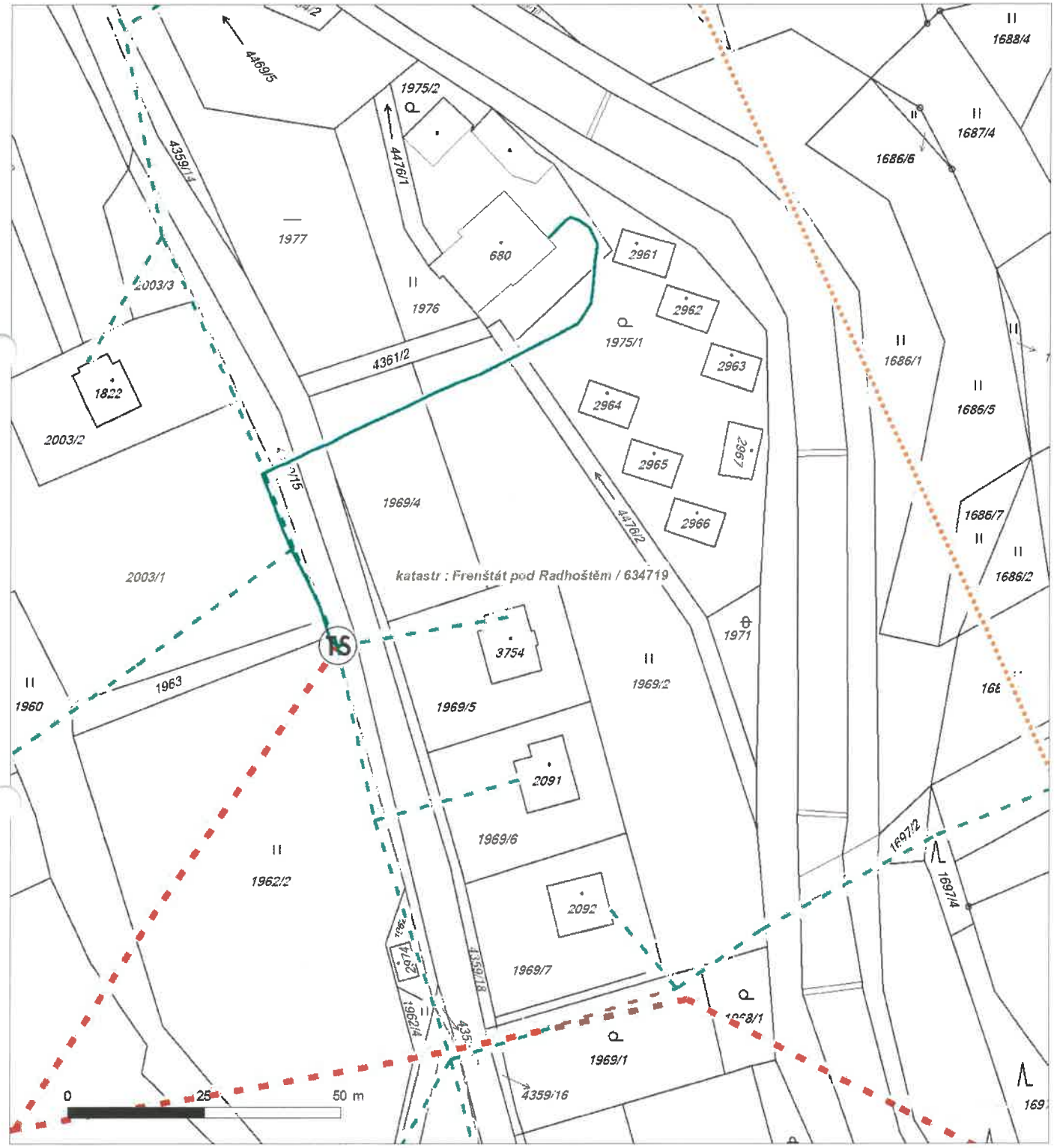

Není-li zobrazena katastrální mapa, zadejte žádost znovu. Katastrální mapa je generována prostřednictvím externí WMS služby, jejíž provoz nezajišťuje společnost ČEZ Distribuce, a. s.

DISTRIBUCE

Platí pouze se sdělením číslo 0101172850.

Zakreslené polohy zařízení v příloze jsou pouze informativní.

Situační výkres - list 7

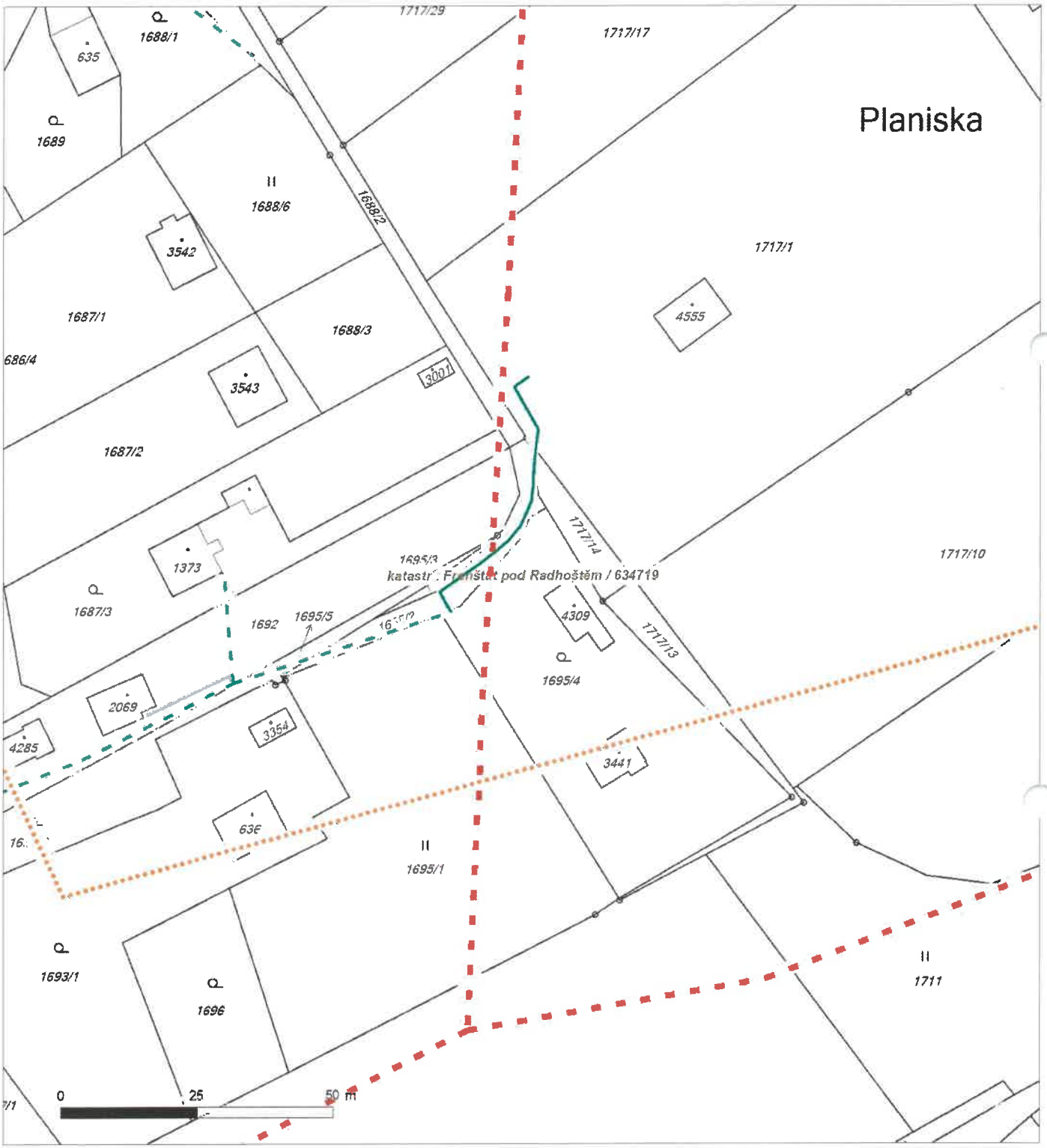

Není-li zobrazena katastrální mapa, zadejte žádost znovu. Katastrální mapa je generována prostřednictvím externí WMS služby, jejíž provoz nezajišťuje společnost ČEZ Distribuce, a. s.

Platí pouze se sdělením číslo 0101172850.
Zakreslené polohy zařízení v příloze jsou pouze informativní.

Situační výkres - list 8

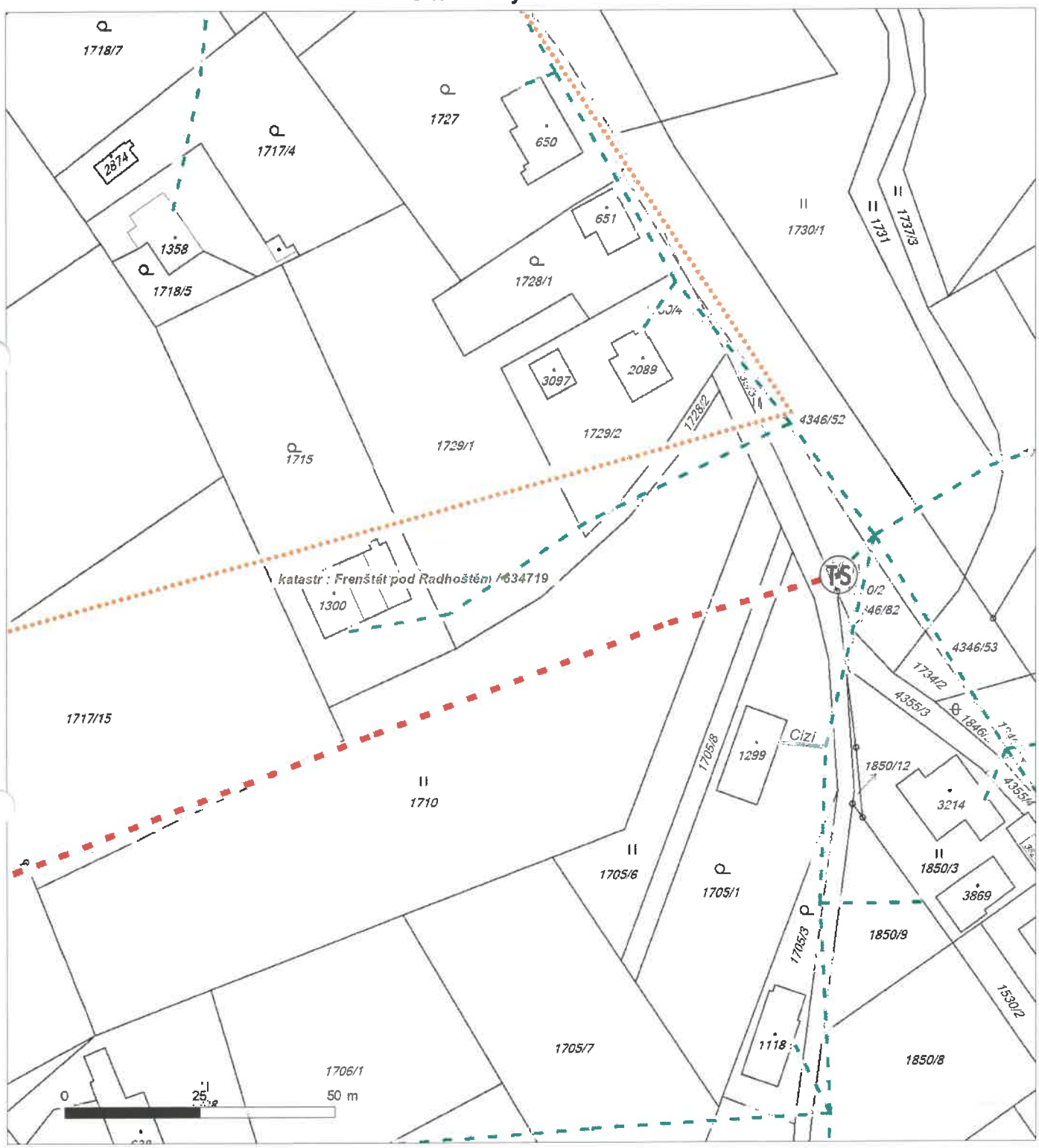

Není-li zobrazena katastrální mapa, zadejte žádost znovu. Katastrální mapa je generována prostřednictvím externí WMS služby, jejíž provoz nezajišťuje společnost ČEZ Distribuce, a. s.

DISTRIBUCE

AQUECON a.s.

NAŠE ZNAČKA
0101172851

VYŘÍZENO DNE
05.09.2019

Sdělení o existenci energetického zařízení, sítě pro elektronickou komunikaci nebo zařízení technické infrastruktury v majetku společnosti ČEZ Distribuce, a. s., pro akci:

Frenštát pod Radhoštěm Planiska - vodovod 2.část

Vážený zákazníku,

Na základě Vaší žádosti 0101172851 ze dne 05.09.2019 Vám zasíláme sdělení o existenci energetického zařízení, sítě pro elektronickou komunikaci nebo zařízení technické infrastruktury v majetku společnosti ČEZ Distribuce, a. s., ve Vámi vymezeném zájmovém území.

Dovolujeme si Vás upozornit, že **sdělení nenahrazuje** vyjádření provozovatele distribuční soustavy k projektové dokumentaci pro územní nebo stavební řízení, k připojení nového odběru, zdroje elektrické energie nebo k navýšení rezervovaného příkonu a výkonu a s výjimkou havárií ani souhlas s činností v ochranném pásmu.
Toto sdělení je platné do 05.03.2020 a je jedním z podkladů pro zpracování projektové dokumentace, pokud je taková dokumentace zpracovávána.

V majetku ČEZ Distribuce, a. s., se na Vámi uvedeném zájmovém území nachází nebo ochranným pásmem zasahuje energetické zařízení typu:

	síť NN	síť VN	síť VVN
Podzemní síť	střet		
Nadzemní síť	střet	střet	

Stanice	střet

V majetku ČEZ Distribuce, a. s., se na Vámi uvedeném zájmovém území nachází nebo ochranným pásmem zasahuje síť pro elektronickou komunikaci typu:

	síť pro elektronickou komunikaci
Podzemní síť	
Nadzemní síť	

Zařízení technické infrastruktury zahrnuje zejména vodovodní, kanalizační a plynové přípojky pro objekty ČEZ Distribuce a. s., a dále pak další podzemní a nadzemní zařízení sloužící pro provoz distribuční sítě. V majetku ČEZ Distribuce, a. s., se na Vámi uvedeném zájmovém území nachází nebo ochranným pásmem zasahuje zařízení technické infrastruktury:

	zařízení technické infrastruktury
Nadzemní nebo podzemní	

Energetické zařízení (mimo nadzemních sítí NN), zařízení sítě pro elektronickou komunikaci a zařízení technické infrastruktury je chráněno ochranným pásmem podle § 46 zákona č. 458/2000 Sb., o podmínkách podnikání a o výkonu státní správy v energetických odvětvích a o změně některých zákonů (energetický zákon), ve znění pozdějších předpisů. Přibližný průběh tras energetických zařízení, sítě pro elektronickou komunikaci (v trase kabelového vedení může být uloženo několik kabelů energetických i komunikačních) a tras zařízení technické infrastruktury zasíláme v příloze tohoto dopisu.

V případě existence **podzemních** energetických zařízení, sítě pro elektronickou komunikaci nebo zařízení technické infrastruktury je povinností stavebníka alespoň 14 dní před započetím zemních prací požádat telefonicky na 800 850 860 nebo e-mailem na info@cezdistribuce.cz o tzv. **vytyčení trasy podzemního zařízení**, sítě pro elektronickou komunikaci nebo zařízení technické infrastruktury. O vytyčení lze požádat pouze na základě vydaného sdělení o existenci energetického zařízení, sítě pro elektronickou komunikaci nebo zařízení technické infrastruktury, a to (mimo havárií) nejpozději 30 dní před koncem jeho platnosti.

Dojde-li k obnažení podzemního vedení nebo k poškození energetického zařízení, sítě pro elektronickou komunikaci nebo zařízení se sítí pro elektronickou komunikaci související nebo zařízení technické infrastruktury ve vlastnictví ČEZ Distribuce, a. s., nahlaste nám prosím tuto skutečnost bezodkladně jako poruchu na bezplatnou linku 800 850 860.

Pokud uvažovaná **akce nebo činnost zasáhne do ochranného pásma** nadzemních vedení, trafostanic nebo sítě pro elektronickou komunikaci, popř. bude po vytyčení zjištěno, že zasahuje do ochranného pásma podzemních energetických zařízení nebo zařízení pro elektronickou komunikaci, je nutné písemně požádat společnost ČEZ Distribuce, a. s., o souhlas s činností v ochranném pásmu (formulář je k dispozici na www.cezdistribuce.cz v části Formuláře / Činnosti v ochranných pásmech, kontaktní údaje pro podání Vaší žádosti naleznete v zápatí). Jestliže uvažovaná akce vyvolá potřebu dílčí změny trasy vedení nebo přemístění některých prvků energetického zařízení nebo sítě pro elektronickou komunikaci včetně souvisejícího zařízení, je nutné včas společnost ČEZ Distribuce, a. s., požádat o přeložku zařízení podle § 47 energetického zákona.

Zároveň Vás upozorňujeme, že v zájmovém území se může nacházet taktéž energetické zařízení, síť pro elektronickou komunikaci nebo zařízení technické infrastruktury, které není v majetku společnosti ČEZ Distribuce, a. s.

V souvislosti s výše uvedeným si Vás dovolujeme upozornit, že uvedené sdělení včetně jeho příloh obsahuje skutečnosti tvořící obchodní tajemství společnosti ČEZ Distribuce, a. s. Poskytnuté informace jsou dále také důvěrnými informacemi a obchodně citlivými informacemi společnosti ČEZ Distribuce, a. s. Z výše uvedených důvodů si Vás proto společnost ČEZ Distribuce, a. s., dovoluje upozornit, že s poskytnutými informacemi je potřeba nakládat dle platných právních předpisů, v opačném případě se vystavujete postihu ve smyslu platné právní úpravy. V této souvislosti si Vás dále dovolujeme upozornit, že požadované informace nesmí být předány, sděleny, využity, zpřístupněny, či jiným způsobem postoupeny na jakoukoli třetí osobu bez předchozího prokazatelného souhlasu společnosti ČEZ Distribuce, a. s. Informace o existenci energetického zařízení, sítě pro elektronickou komunikaci a zařízení technické infrastruktury mohou být využity pouze pro účel, pro který byly vyžádány.

S pozdravem

ČEZ Distribuce, a. s.
Děčín, Děčín IV-Podmokly
Teplická 874/8
PSČ 405 02
IČ: 24729035

Přílohy

1. Situační výkres zájmového území
2. Podmínky pro provádění činností v ochranných pásmech energetických zařízení, sítě pro elektronickou komunikaci a zařízení technické infrastruktury

DISTRIBUCE

Platí pouze se sdělením číslo 0101172851.

Zakreslené polohy zařízení v příloze jsou pouze informativní.

Situační výkres zájmového území (klad mapových listů)

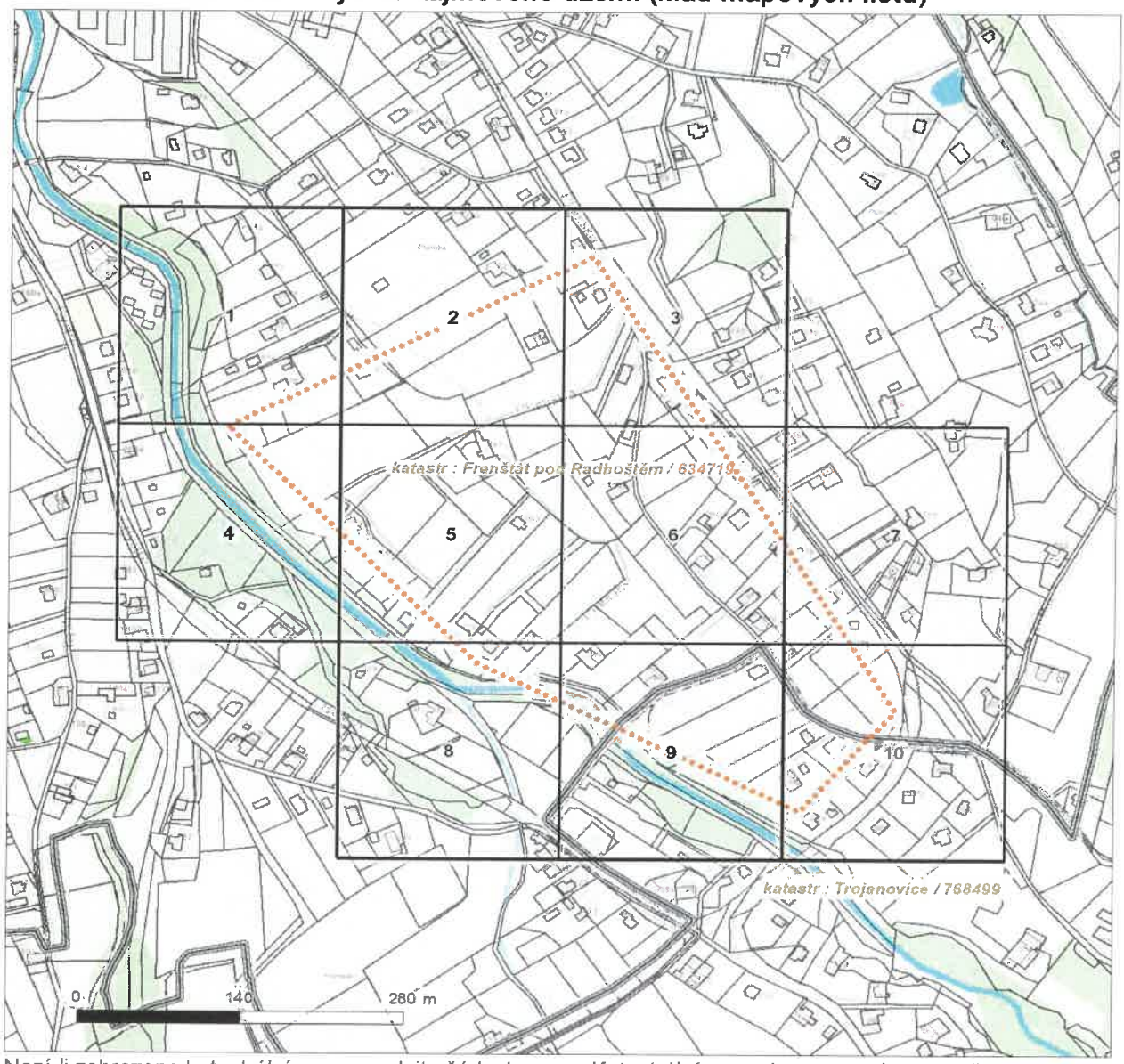

Není-li zobrazena katastrální mapa, zadejte žádost znovu. Katastrální mapa je generována prostřednictvím externí WMS služby, jejíž provoz nezajišťuje společnost ČEZ Distribuce, a. s.

LEGENDA

- Podzemní vedení NN do 1 kV
- Nadzemní vedení NN do 1 kV
- Podzemní vedení VN do 35 kV
- Nadzemní vedení VN do 35 kV
- Podzemní vedení VVN 110 kV
- Nadzemní vedení VVN 110 kV
- NN přívod odběratele
- Zařízení technické infrastruktury
- Cizí energetické vedení
- Zájmové území
- TS Stanice do 52 kV - stožárová
- TS Stanice do 52 kV - zděná
- TR Transformovna (nad 52 kV)
- Probíhající investice ČEZ Distribuce
- TS Stanice ČEZ Distribuce ve výstavbě
- Zařízení ČEZ Distribuce ve výstavbě
- Hranice katastrálního území
- Nadzemní síť pro elektronickou komunikaci
- Podzemní síť pro elektronickou komunikaci
- HDPE trubka

Souběhy sítí pro elektronickou komunikaci s energetickými sítěmi:

- Souběh s podzemním vedením NN do 1 kV
- Souběh s nadzemním vedením NN do 1 kV
- Souběh s podzemním vedením VN do 35 kV
- Souběh s nadzemním vedením VN do 35 kV
- Souběh s podzemním vedením VVN 110 kV
- Souběh s nadzemním vedením VVN 110 kV

DISTRIBUCE

Platí pouze se sdělením číslo 0101172851.

Zakreslené polohy zařízení v příloze jsou pouze informativní.

Situační výkres - list 1

Není-li zobrazena katastrální mapa, zadejte žádost znovu. Katastrální mapa je generována prostřednictvím externí WMS služby, jejíž provoz nezajišťuje společnost ČEZ Distribuce, a. s.

DISTRIBUCE

Platí pouze se sdělením číslo 0101172851.

Zakreslené polohy zařízení v příloze jsou pouze informativní.

Situační výkres - list 2

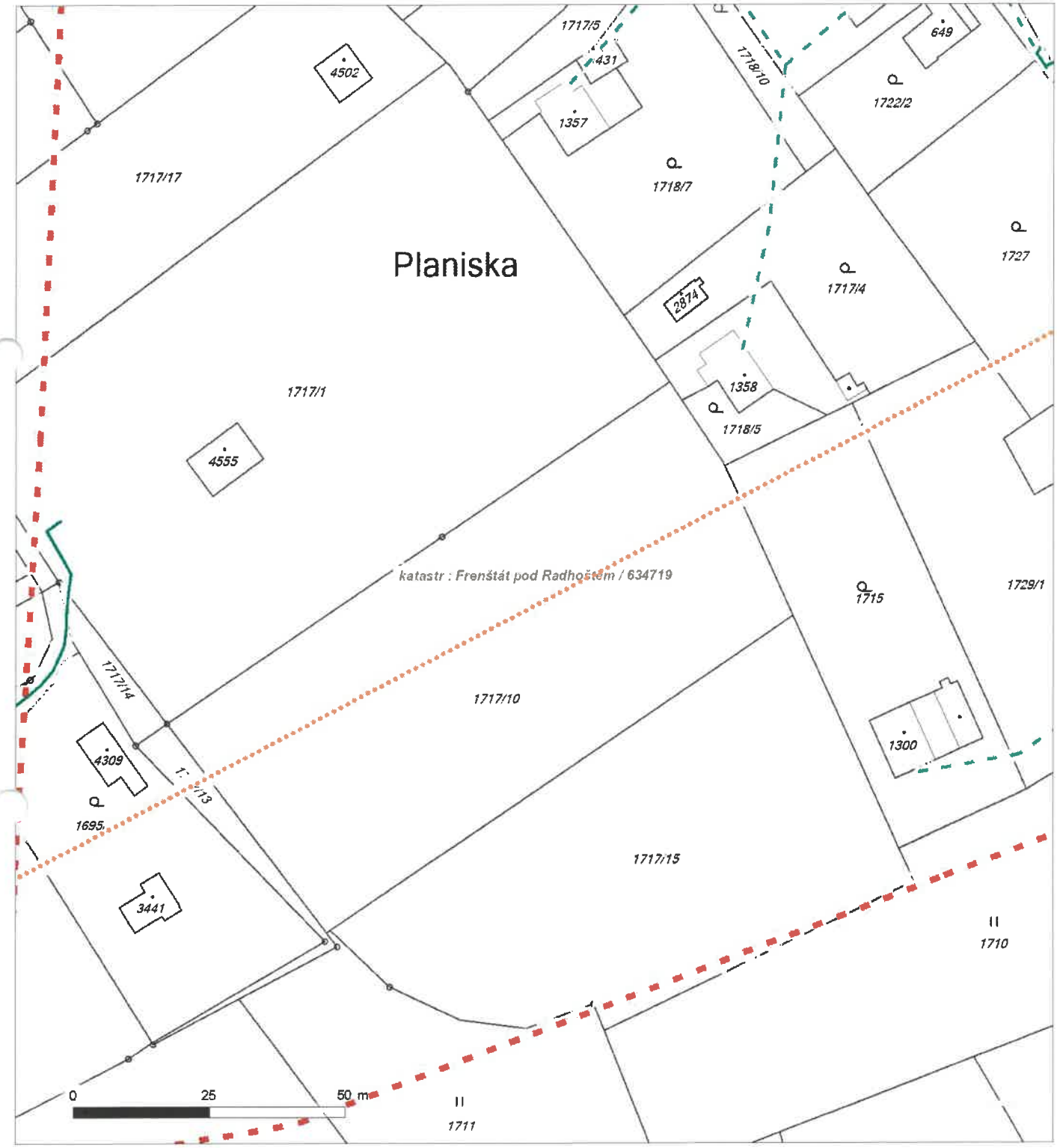

Není-li zobrazena katastrální mapa, zadejte žádost znovu. Katastrální mapa je generována prostřednictvím externí WMS služby, jejíž provoz nezajišťuje společnost ČEZ Distribuce, a. s.

DISTRIBUCE

Platí pouze se sdělením číslo 0101172851.

Zakreslené polohy zařízení v příloze jsou pouze informativní.

Situační výkres - list 3

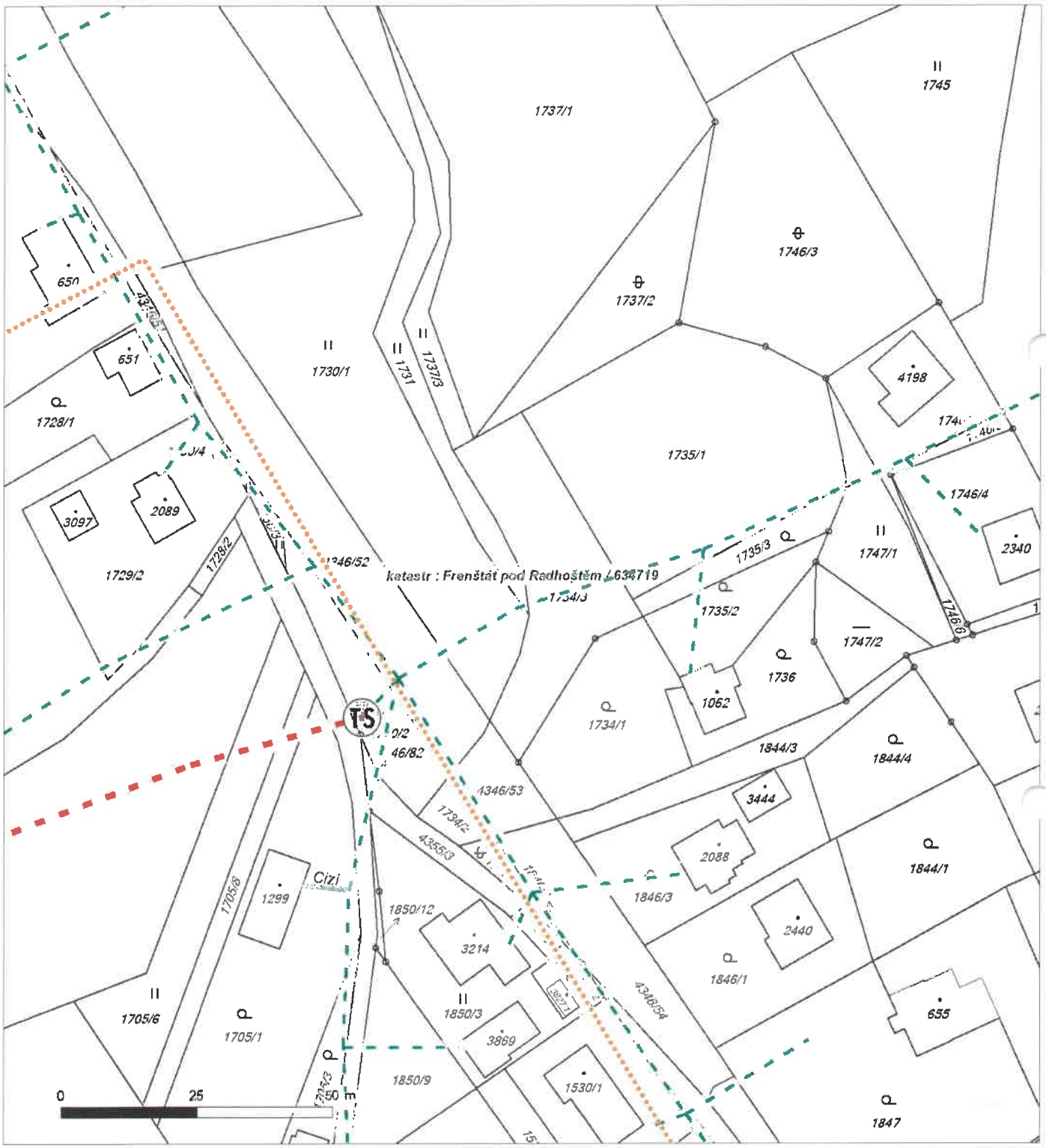

Není-li zobrazena katastrální mapa, zadejte žádost znovu. Katastrální mapa je generována prostřednictvím externí WMS služby, jejíž provoz nezajišťuje společnost ČEZ Distribuce, a. s.

DISTRIBUCE

Platí pouze se sdělením číslo 0101172851.

Zakreslené polohy zařízení v příloze jsou pouze informativní.

Situační výkres - list 4

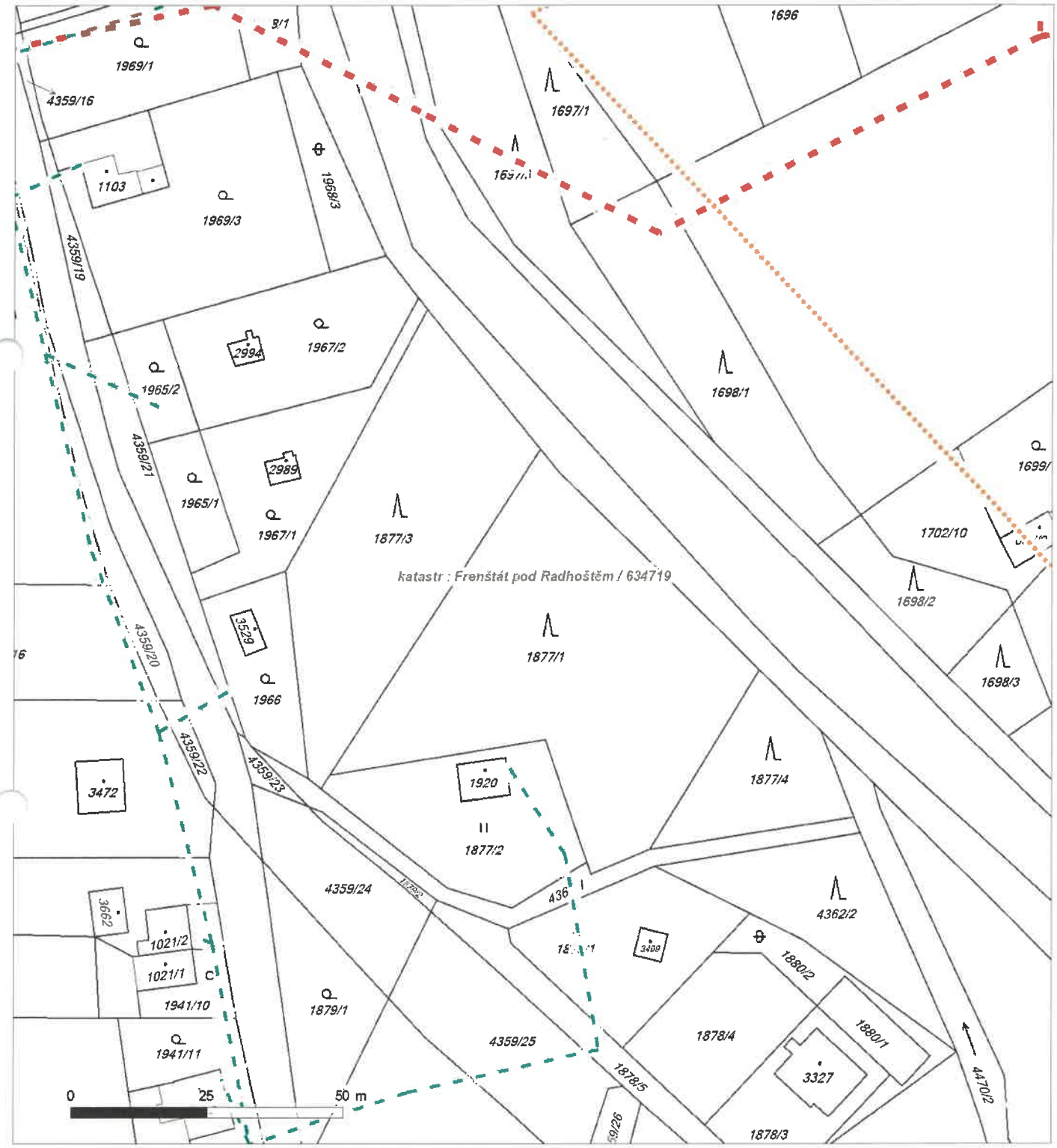

Není-li zobrazena katastrální mapa, zadejte žádost znovu. Katastrální mapa je generována prostřednictvím externí WMS služby, jejíž provoz nezajišťuje společnost ČEZ Distribuce, a. s.

Platí pouze se sdělením číslo 0101172851.

Zakreslené polohy zařízení v příloze jsou pouze informativní.

Situační výkres - list 5

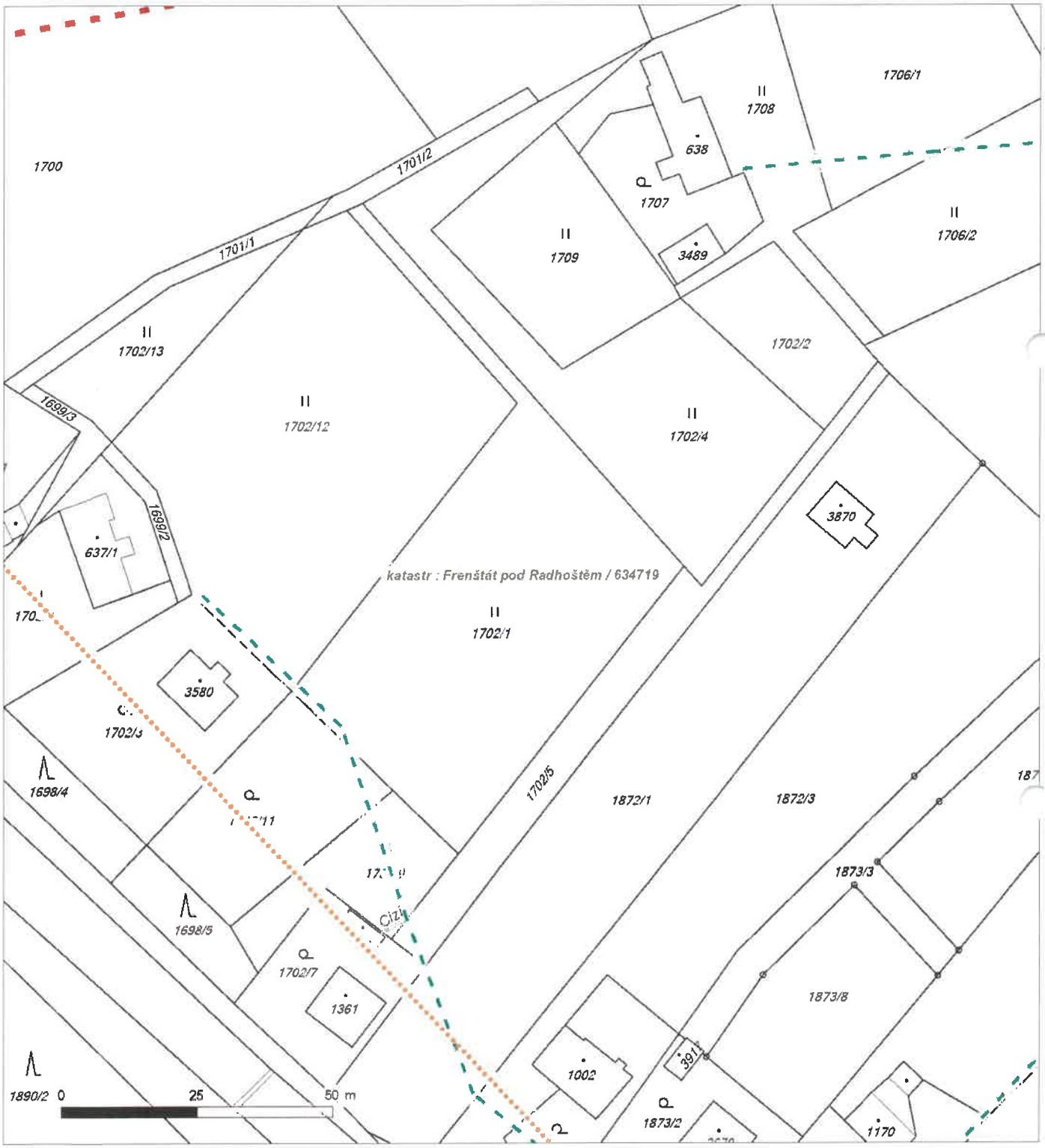

Není-li zobrazena katastrální mapa, zadejte žádost znovu. Katastrální mapa je generována prostřednictvím externí WMS služby, jejíž provoz nezajišťuje společnost ČEZ Distribuce, a. s.

DISTRIBUCE

Platí pouze se sdělením číslo 0101172851.

Zakreslené polohy zařízení v příloze jsou pouze informativní.

Situační výkres - list 6

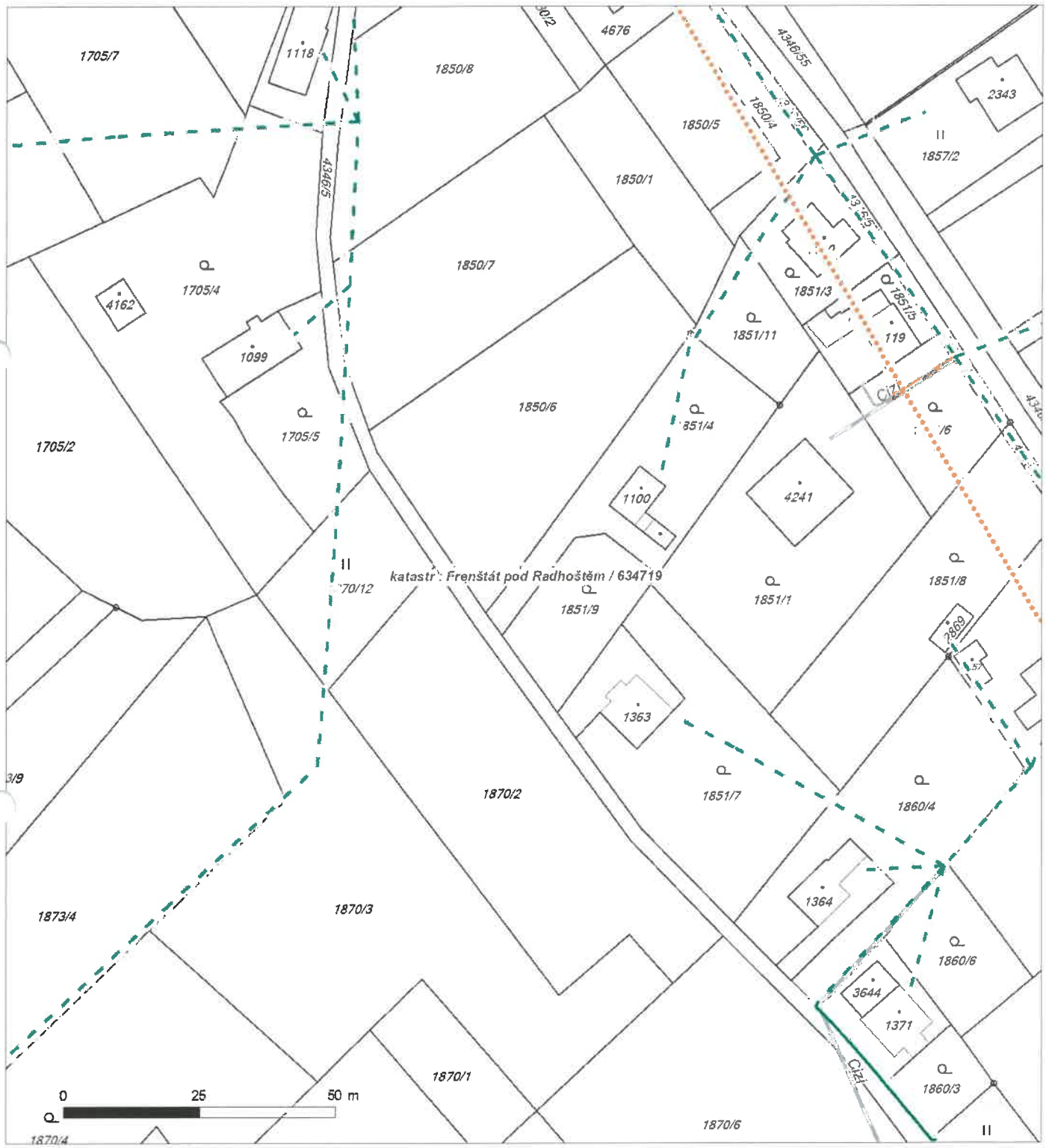

Není-li zobrazena katastrální mapa, zadejte žádost znovu. Katastrální mapa je generována prostřednictvím externí WMS služby, jejíž provoz nezajišťuje společnost ČEZ Distribuce, a. s.

DISTRIBUCE

Platí pouze se sdělením číslo 0101172851.

Zakreslené polohy zařízení v příloze jsou pouze informativní.

Situační výkres - list 7

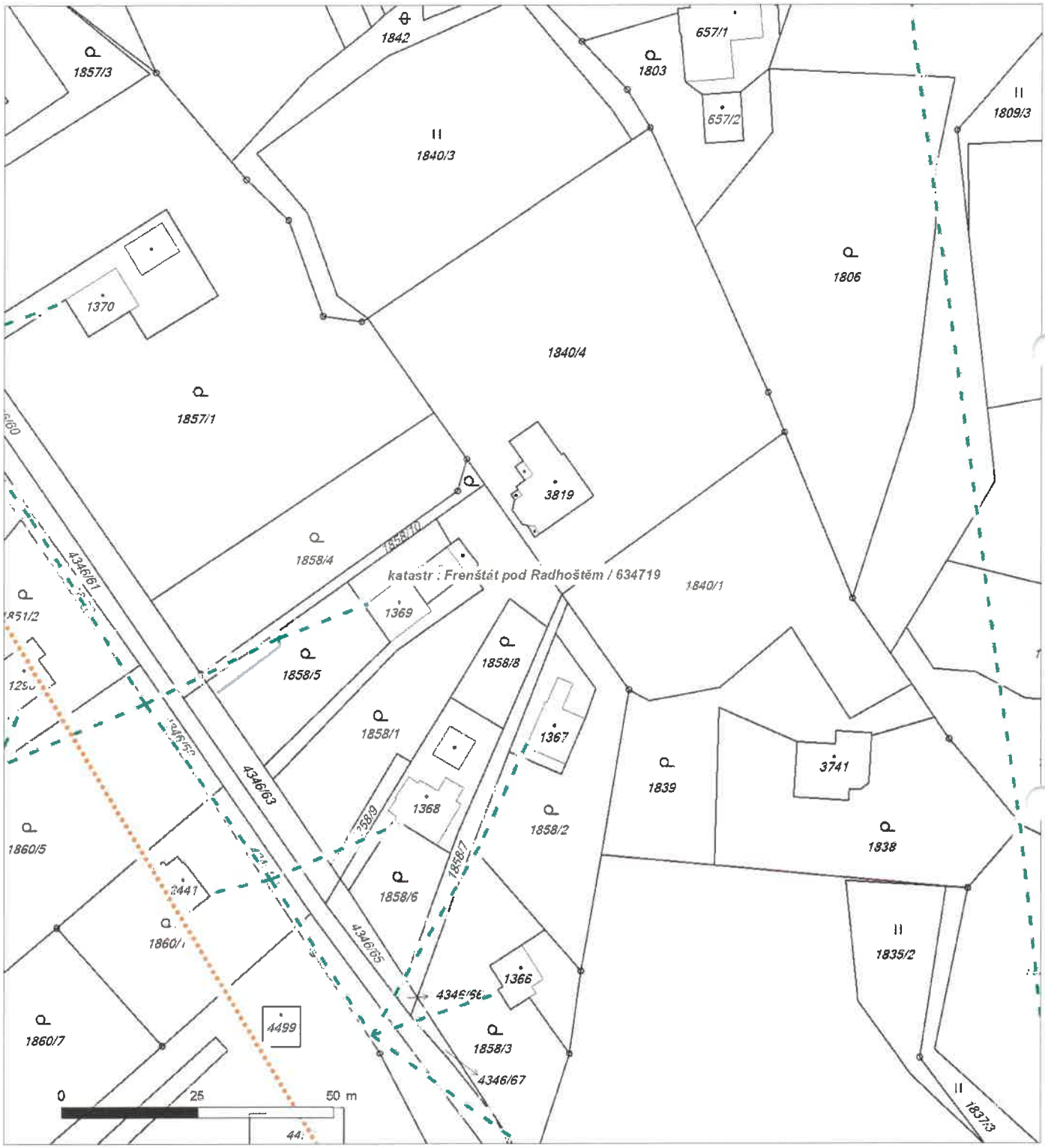

Není-li zobrazena katastrální mapa, zadejte žádost znovu. Katastrální mapa je generována prostřednictvím externí WMS služby, jejíž provoz nezajišťuje společnost ČEZ Distribuce, a. s.

DISTRIBUCE

Platí pouze se sdělením číslo 0101172851.
Zakreslené polohy zařízení v příloze jsou pouze informativní.

Situační výkres - list 8

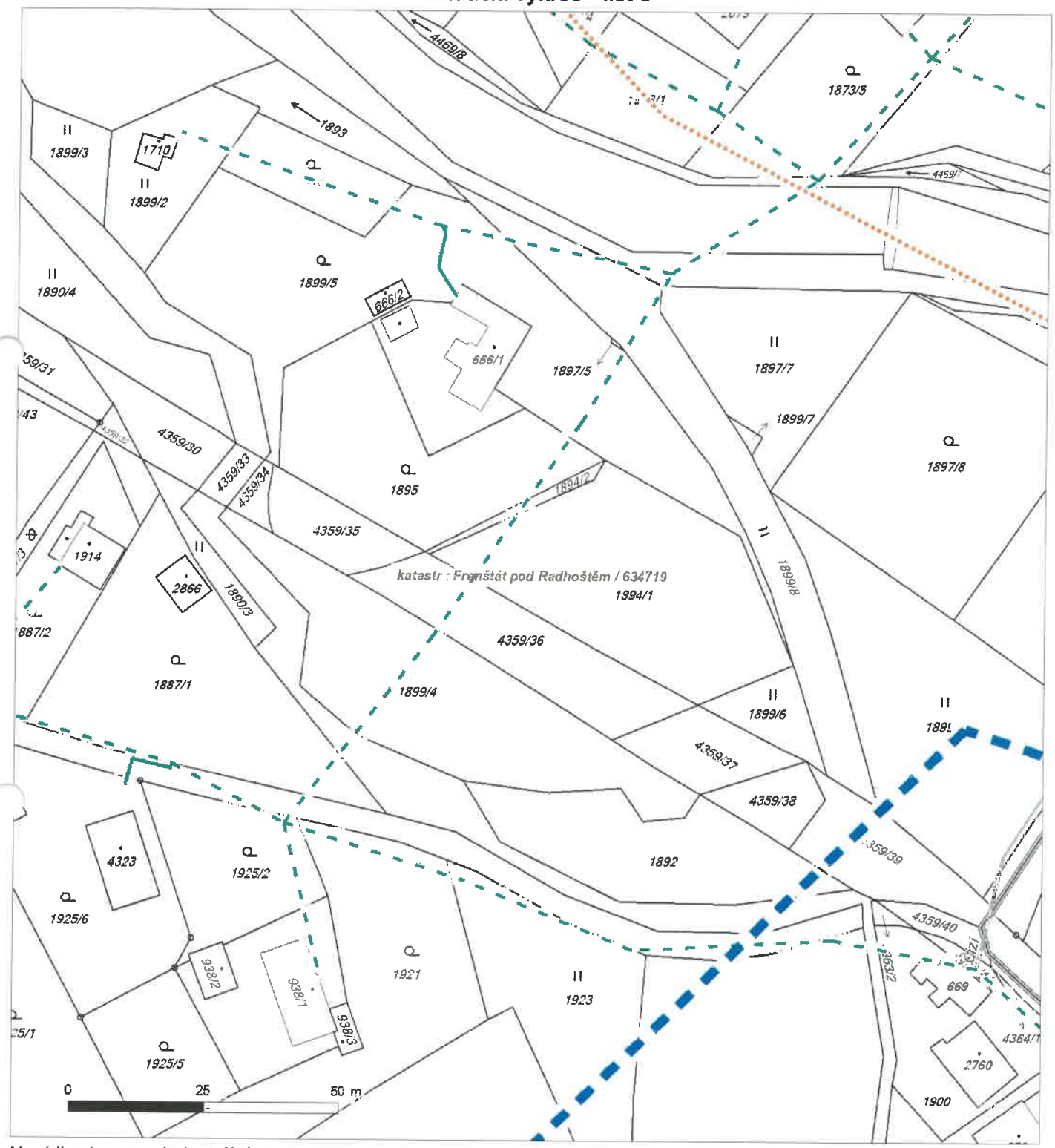

Není-li zobrazena katastrální mapa, zadejte žádost znovu. Katastrální mapa je generována prostřednictvím externí WMS služby, jejíž provoz nezajišťuje společnost ČEZ Distribuce, a. s.

DISTRIBUCE

Platí pouze se sdělením číslo 0101172851.

Zakreslené polohy zařízení v příloze jsou pouze informativní.

Situační výkres - list 9

Není-li zobrazena katastrální mapa, zadejte žádost znovu. Katastrální mapa je generována prostřednictvím externí WMS služby, jejíž provoz nezajišťuje společnost ČEZ Distribuce, a. s.

DISTRIBUCE

Platí pouze se sdělením číslo 0101172851.
Zakreslené polohy zařízení v příloze jsou pouze informativní.

Situační výkres - list 10

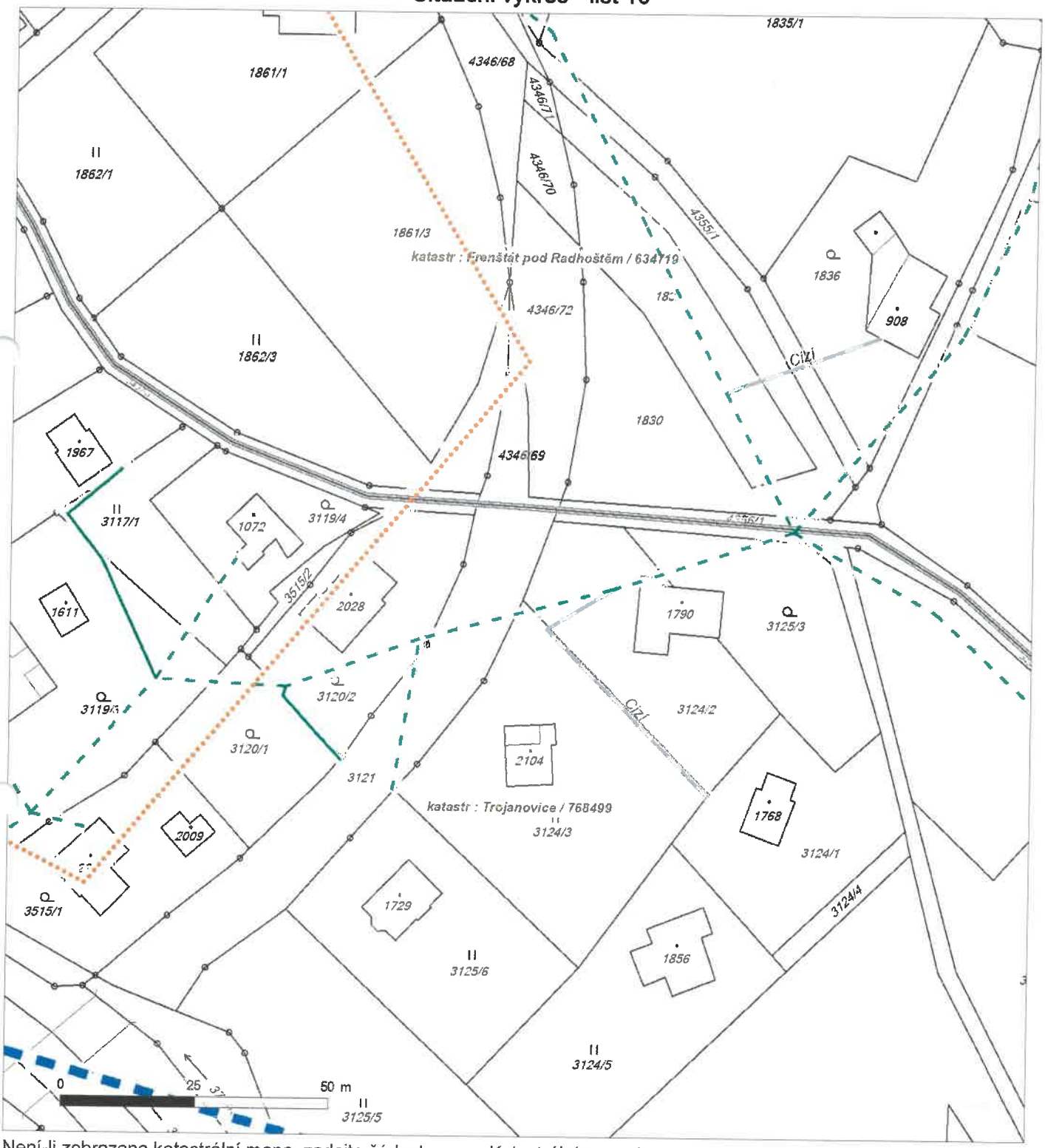

Není-li zobrazena katastrální mapa, zadejte žádost znovu. Katastrální mapa je generována prostřednictvím externí WMS služby, jejíž provoz nezajišťuje společnost ČEZ Distribuce, a. s.

DISTRIBUCE

AQUECON a.s.

NAŠE ZNAČKA
0101172855

VYŘÍZENO DNE
05.09.2019

Sdělení o existenci energetického zařízení, sítě pro elektronickou komunikaci nebo zařízení technické infrastruktury v majetku společnosti ČEZ Distribuce, a. s., pro akci:

Frenštát pod Radhoštěm Planiska - vodovod 3.část

Vážený zákazníku,

Na základě Vaší žádosti 0101172855 ze dne 05.09.2019 Vám zasíláme sdělení o existenci energetického zařízení, sítě pro elektronickou komunikaci nebo zařízení technické infrastruktury v majetku společnosti ČEZ Distribuce, a. s., ve Vámi vymezeném zájmovém území.

Dovolujeme si Vás upozornit, že **sdělení nenahrazuje** vyjádření provozovatele distribuční soustavy k projektové dokumentaci pro územní nebo stavební řízení, k připojení nového odběru, zdroje elektrické energie nebo k navýšení rezervovaného příkonu a výkonu a s výjimkou havárií ani souhlas s činností v ochranném pásmu.
Toto sdělení je platné do 05.03.2020 a je jedním z podkladů pro zpracování projektové dokumentace, pokud je taková dokumentace zpracovávána.

V majetku ČEZ Distribuce, a. s., se na Vámi uvedeném zájmovém území nachází nebo ochranným pásmem zasahuje energetické zařízení typu:

	síť NN	síť VN	síť VVN
Podzemní síť	střet		
Nadzemní síť	střet		

Stanice	

V majetku ČEZ Distribuce, a. s., se na Vámi uvedeném zájmovém území nachází nebo ochranným pásmem zasahuje síť pro elektronickou komunikaci typu:

	síť pro elektronickou komunikaci
Podzemní síť	
Nadzemní síť	

Zařízení technické infrastruktury zahrnuje zejména vodovodní, kanalizační a plynové přípojky pro objekty ČEZ Distribuce a. s., a dále pak další podzemní a nadzemní zařízení sloužící pro provoz distribuční sítě. V majetku ČEZ Distribuce, a. s., se na Vámi uvedeném zájmovém území nachází nebo ochranným pásmem zasahuje zařízení technické infrastruktury:

	zařízení technické infrastruktury
Nadzemní nebo podzemní	

Energetické zařízení (mimo nadzemních sítí NN), zařízení sítě pro elektronickou komunikaci a zařízení technické infrastruktury je chráněno ochranným pásmem podle § 46 zákona č. 458/2000 Sb., o podmínkách podnikání a o výkonu státní správy v energetických odvětvích a o změně některých zákonů (energetický zákon), ve znění pozdějších předpisů. Přibližný průběh tras energetických zařízení, sítě pro elektronickou komunikaci (v trase kabelového vedení může být uloženo několik kabelů energetických i komunikačních) a tras zařízení technické infrastruktury zasíláme v příloze tohoto dopisu.

V případě existence **podzemních** energetických zařízení, sítě pro elektronickou komunikaci nebo zařízení technické infrastruktury je povinností stavebníka alespoň 14 dní před započetím zemních prací požádat telefonicky na 800 850 860 nebo e-mailem na info@cezdistribuce.cz o tzv. **vytyčení trasy podzemního zařízení**, sítě pro elektronickou komunikaci nebo zařízení technické infrastruktury. O vytyčení lze požádat pouze na základě vydaného sdělení o existenci energetického zařízení, sítě pro elektronickou komunikaci nebo zařízení technické infrastruktury, a to (mimo havárií) nejpozději 30 dní před koncem jeho platnosti.

Dojde-li k obnažení podzemního vedení nebo k poškození energetického zařízení, sítě pro elektronickou komunikaci nebo zařízení se sítí pro elektronickou komunikaci související nebo zařízení technické infrastruktury ve vlastnictví ČEZ Distribuce, a. s., nahlaste nám prosím tuto skutečnost bezodkladně jako poruchu na bezplatnou linku 800 850 860.

Pokud uvažovaná **akce nebo činnost zasáhne do ochranného pásma** nadzemních vedení, trafostanic nebo sítě pro elektronickou komunikaci, popř. bude po vytyčení zjištěno, že zasahuje do ochranného pásma podzemních energetických zařízení nebo zařízení pro elektronickou komunikaci, je nutné písemně požádat společnost ČEZ Distribuce, a. s., o souhlas s činností v ochranném pásmu (formulář je k dispozici na www.cezdistribuce.cz v části Formuláře / Činnosti v ochranných pásmech, kontaktní údaje pro podání Vaší žádosti naleznete v zápatí). Jestliže uvažovaná akce vyvolá potřebu dílčí změny trasy vedení nebo přemístění některých prvků energetického zařízení nebo sítě pro elektronickou komunikaci včetně souvisejícího zařízení, je nutné včas společnost ČEZ Distribuce, a. s., požádat o přeložku zařízení podle § 47 energetického zákona.

Zároveň Vás upozorňujeme, že v zájmovém území se může nacházet taktéž energetické zařízení, síť pro elektronickou komunikaci nebo zařízení technické infrastruktury, které není v majetku společnosti ČEZ Distribuce, a. s.

V souvislosti s výše uvedeným si Vás dovolujeme upozornit, že uvedené sdělení včetně jeho příloh obsahuje skutečnosti tvořící obchodní tajemství společnosti ČEZ Distribuce, a. s. Poskytnuté informace jsou dále také důvěrnými informacemi a obchodně citlivými informacemi společnosti ČEZ Distribuce, a. s. Z výše uvedených důvodů si Vás proto společnost ČEZ Distribuce, a. s., dovoluje upozornit, že s poskytnutými informacemi je potřeba nakládat dle platných právních předpisů, v opačném případě se vystavujete postihu ve smyslu platné právní úpravy. V této souvislosti si Vás dále dovolujeme upozornit, že požadované informace nesmí být předány, sděleny, využity, zpřístupněny, či jiným způsobem postoupeny na jakoukoli třetí osobu bez předchozího prokazatelného souhlasu společnosti ČEZ Distribuce, a. s. Informace o existenci energetického zařízení, sítě pro elektronickou komunikaci a zařízení technické infrastruktury mohou být využity pouze pro účel, pro který byly vyžádány.

S pozdravem

ČEZ Distribuce, a. s.
Děčín, Děčín IV-Podmokly
Teplická 874/8
PSČ 405 02
IČ: 24729035

Přílohy

1. Situační výkres zájmového území
2. Podmínky pro provádění činností v ochranných pásmech energetických zařízení, sítě pro elektronickou komunikaci a zařízení technické infrastruktury

DISTRIBUCE

Platí pouze se sdělením číslo 0101172855.

Zakreslené polohy zařízení v příloze jsou pouze informativní.

Situační výkres zájmového území (klad mapových listů)

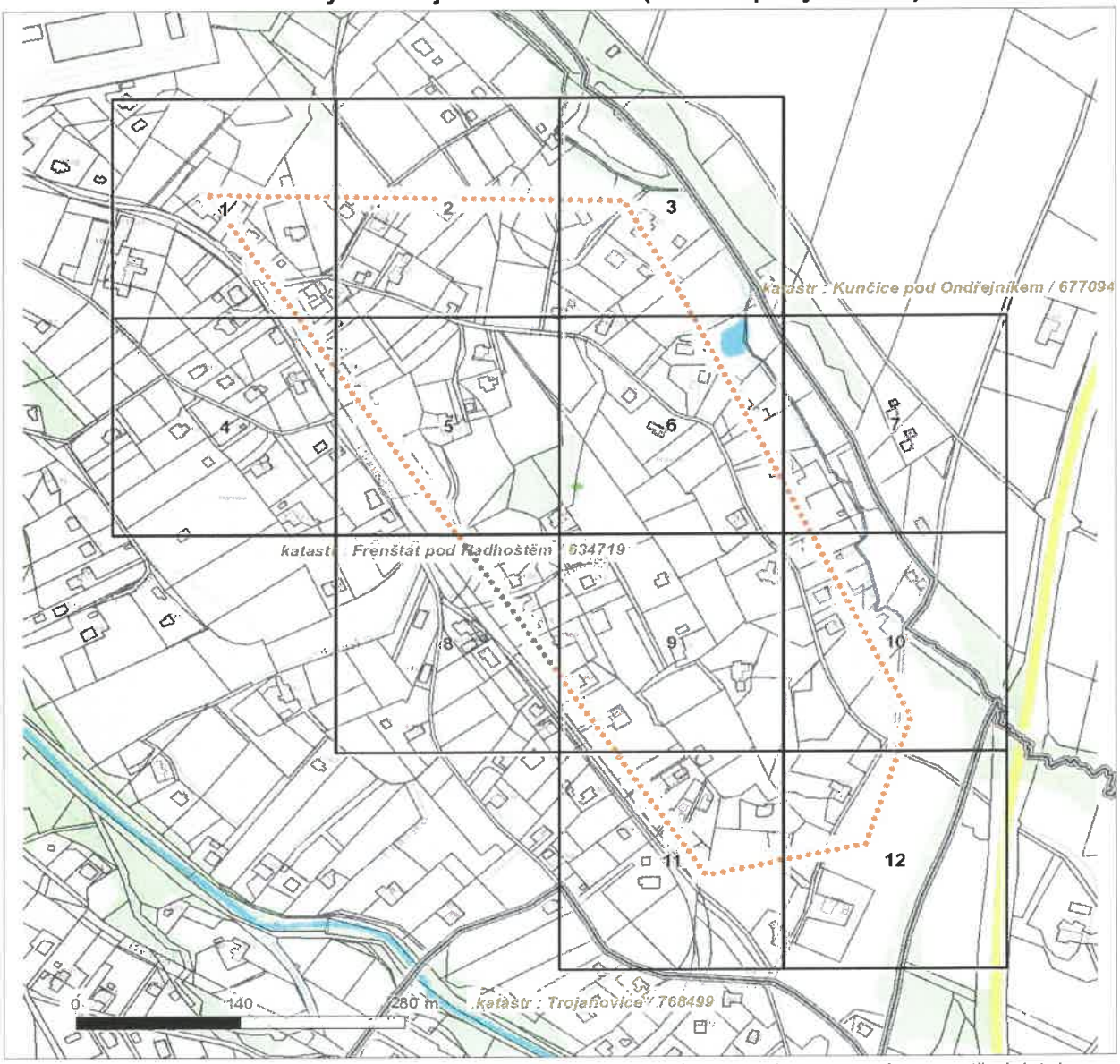

Není-li zobrazena katastrální mapa, zadejte žádost znovu. Katastrální mapa je generována prostřednictvím externí WMS služby, jejíž provoz nezajišťuje společnost ČEZ Distribuce, a. s.

LEGENDA

- Podzemní vedení NN do 1 kV
- Nadzemní vedení NN do 1 kV
- Podzemní vedení VN do 35 kV
- Nadzemní vedení VN do 35 kV
- Podzemní vedení VVN 110 kV
- Nadzemní vedení VVN 110 kV
- NN přívod odběratele
- Zařízení technické infrastruktury
- Cizí energetické vedení
- Zájmové území
- TS Stanice do 52 kV - stožárová
- TS Stanice do 52 kV - zděná
- TR Transformovna (nad 52 kV)
- Probíhající investice ČEZ Distribuce
- TS Stanice ČEZ Distribuce ve výstavbě
- Zařízení ČEZ Distribuce ve výstavbě
- Hranice katastrálního území
- Nadzemní síť pro elektronickou komunikaci
- Podzemní síť pro elektronickou komunikaci
- HDPE trubka

Souběhy sítí pro elektronickou komunikaci s energetickými sítěmi:

- Souběh s podzemním vedením NN do 1 kV
- Souběh s nadzemním vedením NN do 1 kV
- Souběh s podzemním vedením VN do 35 kV
- Souběh s nadzemním vedením VN do 35 kV
- Souběh s podzemním vedením VVN 110 kV
- Souběh s nadzemním vedením VVN 110 kV

DISTRIBUCE

Platí pouze se sdělením číslo 0101172855.

Zakreslené polohy zařízení v příloze jsou pouze informativní.

Situační výkres - list 1

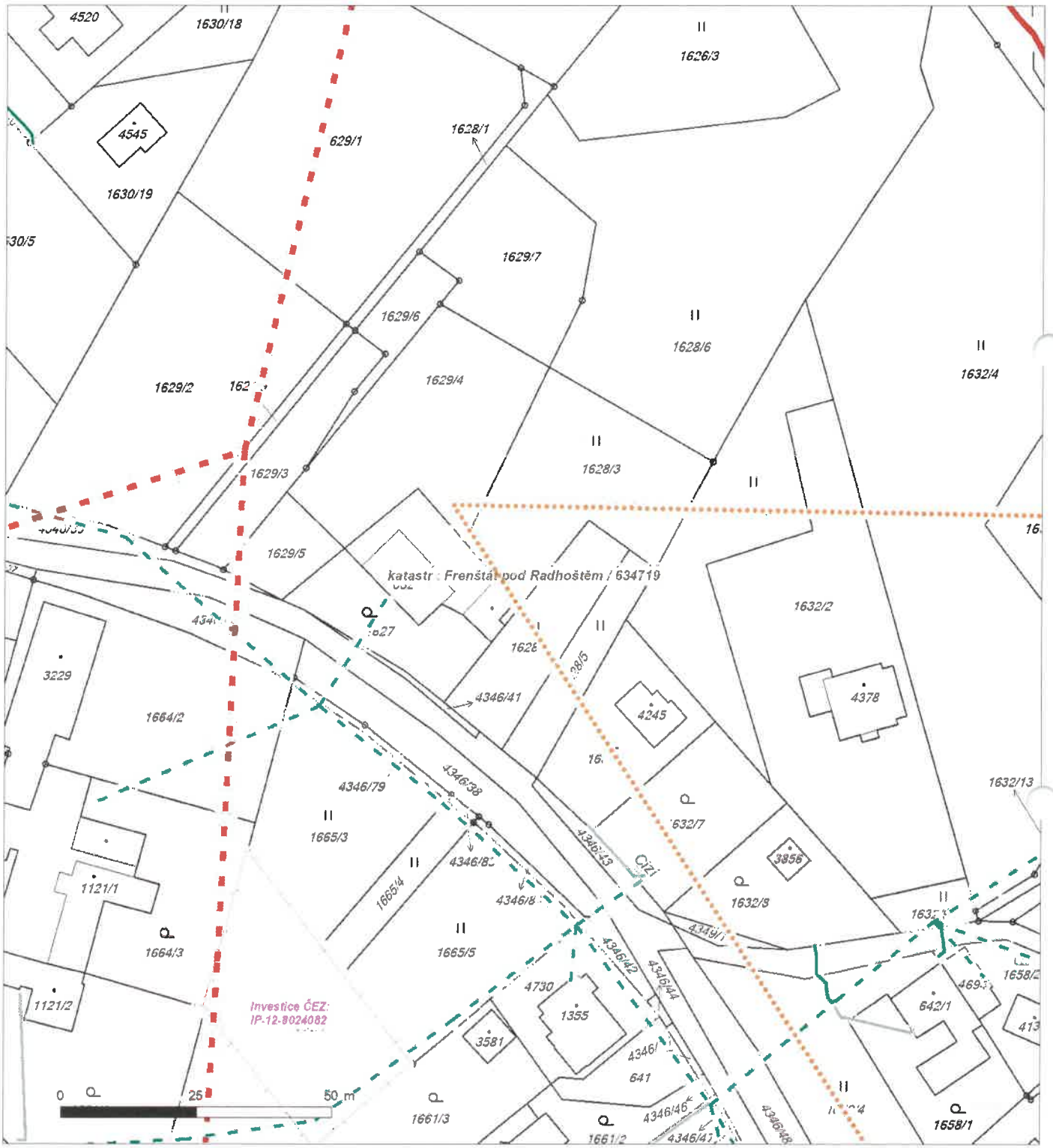

Není-li zobrazena katastrální mapa, zadejte žádost znovu. Katastrální mapa je generována prostřednictvím externí WMS služby, jejíž provoz nezajišťuje společnost ČEZ Distribuce, a. s.

DISTRIBUCE

Platí pouze se sdělením číslo 0101172855.
Zakreslené polohy zařízení v příloze jsou pouze informativní.

Situační výkres - list 2

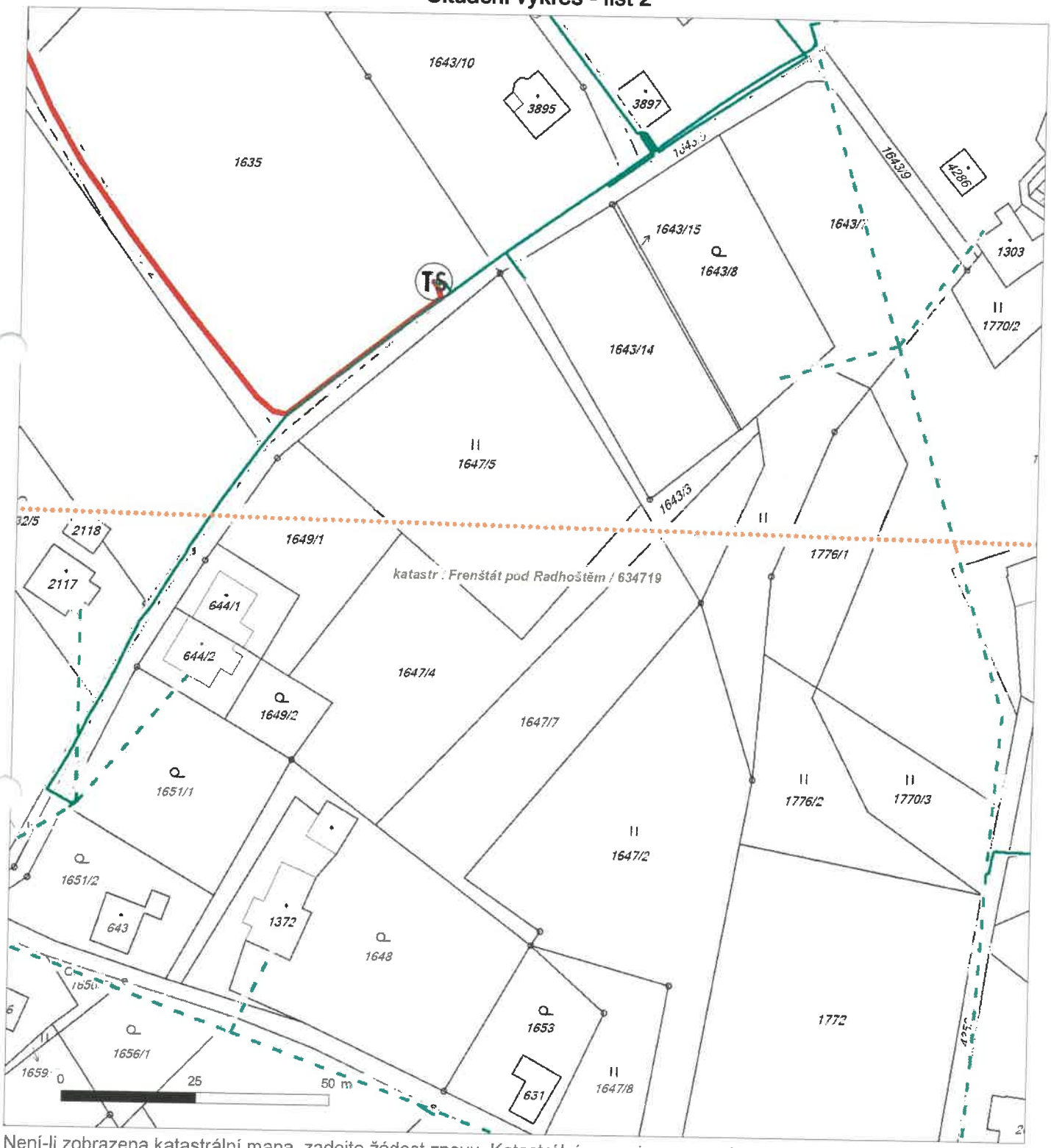

Není-li zobrazena katastrální mapa, zadejte žádost znovu. Katastrální mapa je generována prostřednictvím externí WMS služby, jejíž provoz nezajišťuje společnost ČEZ Distribuce, a. s.

Platí pouze se sdělením číslo 0101172855.

Zakreslené polohy zařízení v příloze jsou pouze informativní.

Situační výkres - list 3

Není-li zobrazena katastrální mapa, zadejte žádost znovu. Katastrální mapa je generována prostřednictvím externí WMS služby, jejíž provoz nezajišťuje společnost ČEZ Distribuce, a. s.

Platí pouze se sdělením číslo 0101172855.

Zakreslené polohy zařízení v příloze jsou pouze informativní.

Situační výkres - list 4

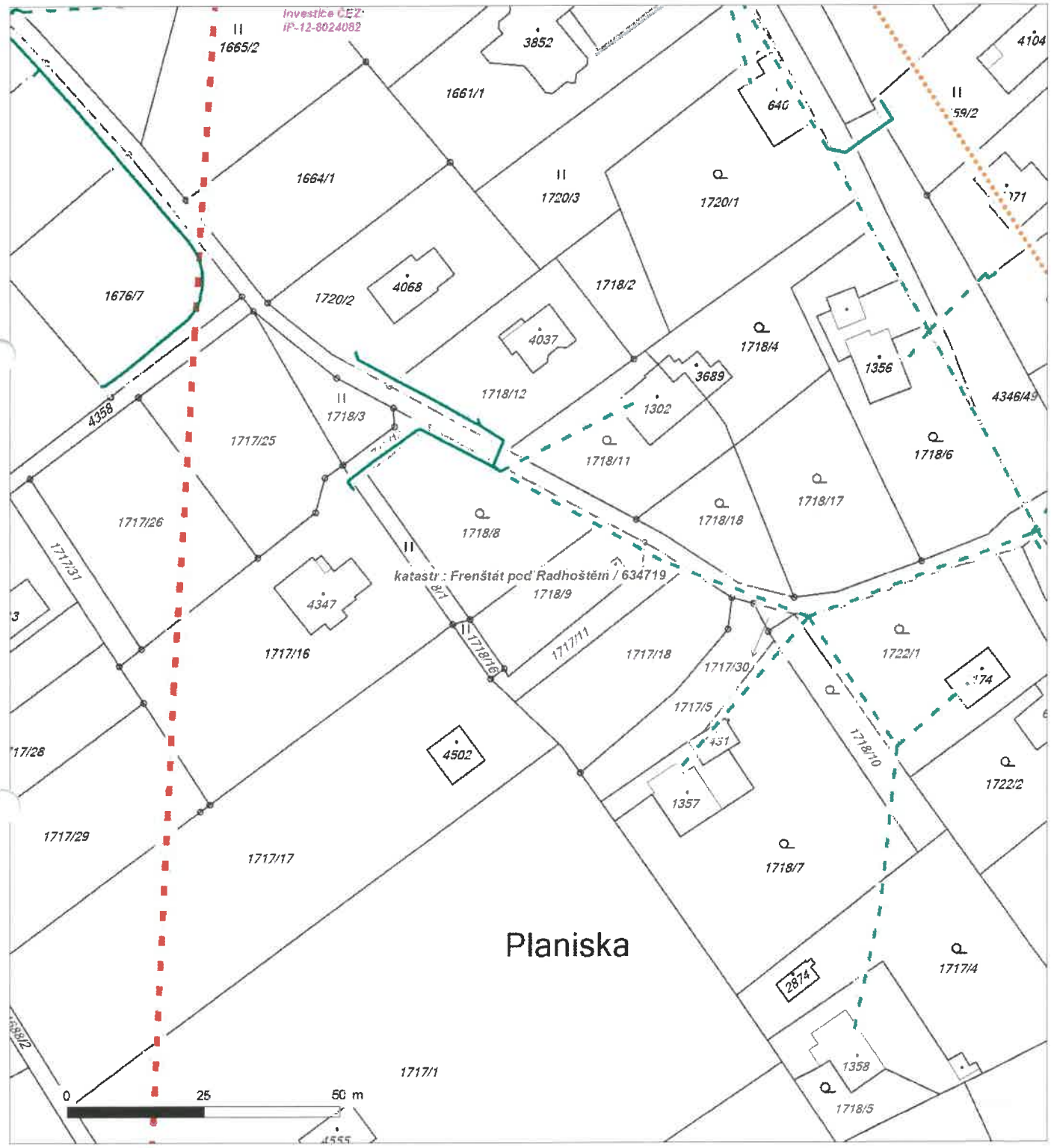

Není-li zobrazena katastrální mapa, zadejte žádost znovu. Katastrální mapa je generována prostřednictvím externí WMS služby, jejíž provoz nezajišťuje společnost ČEZ Distribuce, a. s.

DISTRIBUCE

Platí pouze se sdělením číslo 0101172855.

Zakreslené polohy zařízení v příloze jsou pouze informativní.

Situační výkres - list 5

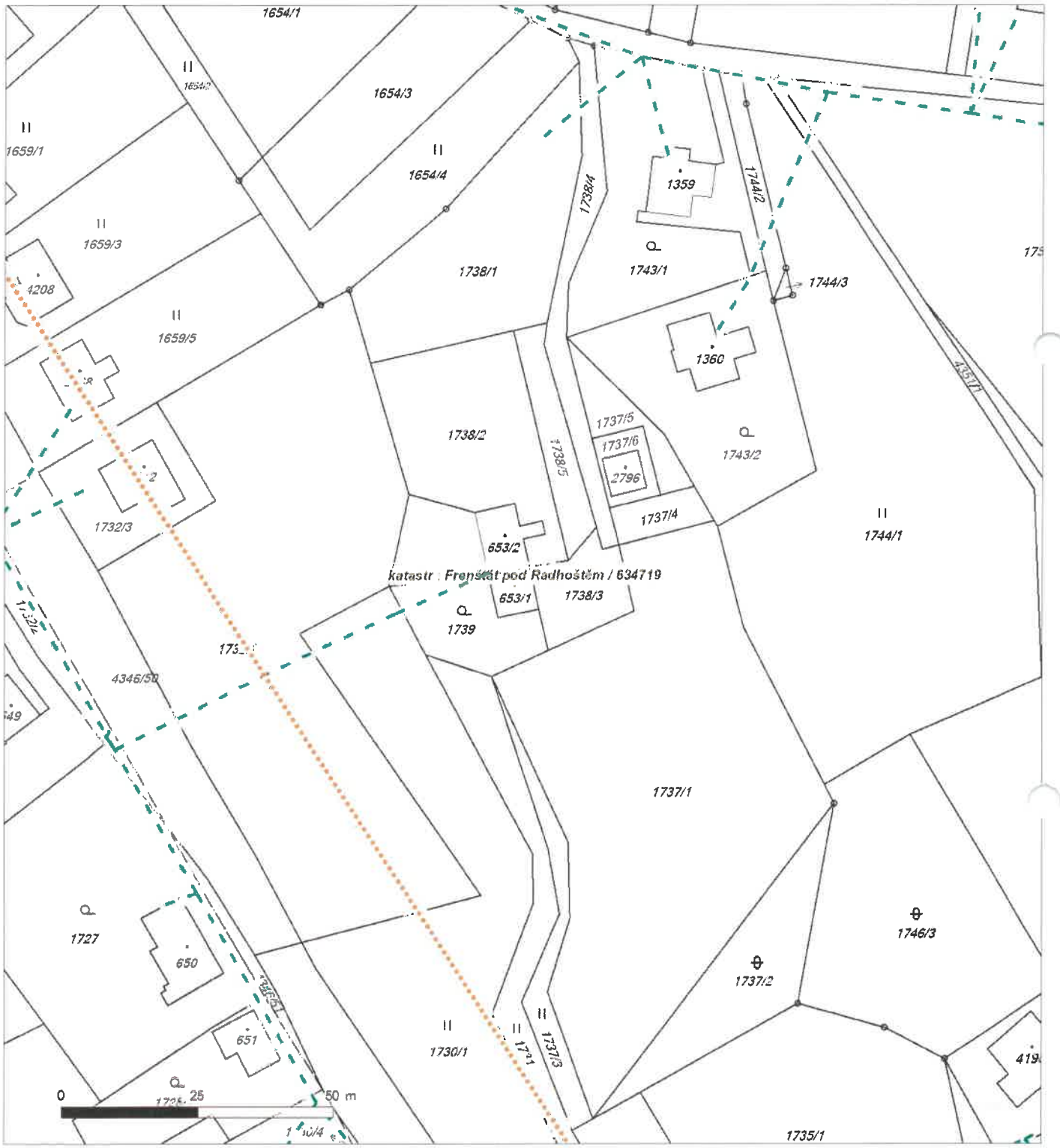

Není-li zobrazena katastrální mapa, zadejte žádost znovu. Katastrální mapa je generována prostřednictvím externí WMS služby, jejíž provoz nezajišťuje společnost ČEZ Distribuce, a. s.

Platí pouze se sdělením číslo 0101172855.

Zakreslené polohy zařízení v příloze jsou pouze informativní.

Situační výkres - list 6

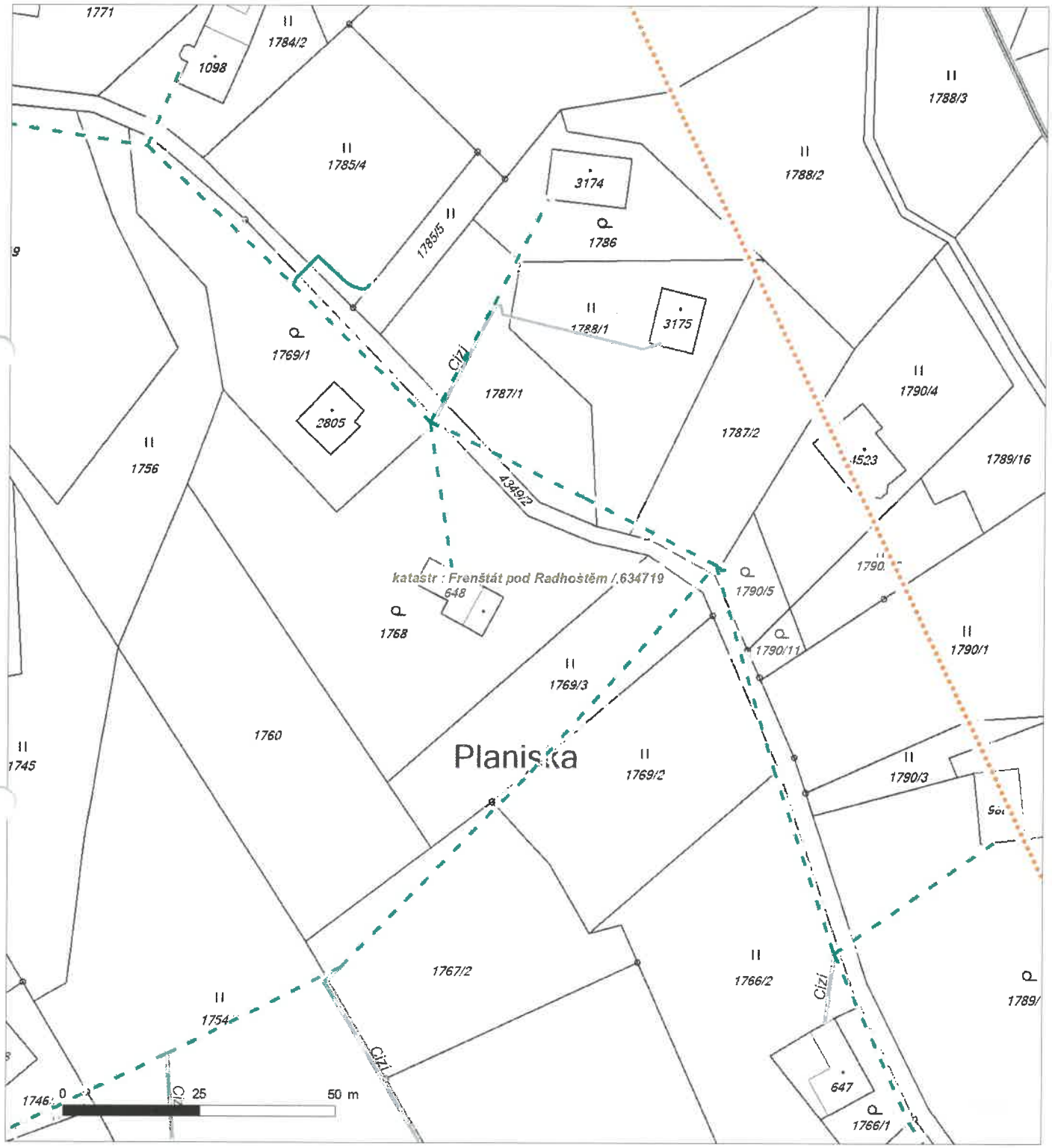

Není-li zobrazena katastrální mapa, zadejte žádost znovu. Katastrální mapa je generována prostřednictvím externí WMS služby, jejíž provoz nezajišťuje společnost ČEZ Distribuce, a. s.

DISTRIBUCE

Platí pouze se sdělením číslo 0101172855.

Zakreslené polohy zařízení v příloze jsou pouze informativní.

Situační výkres - list 7

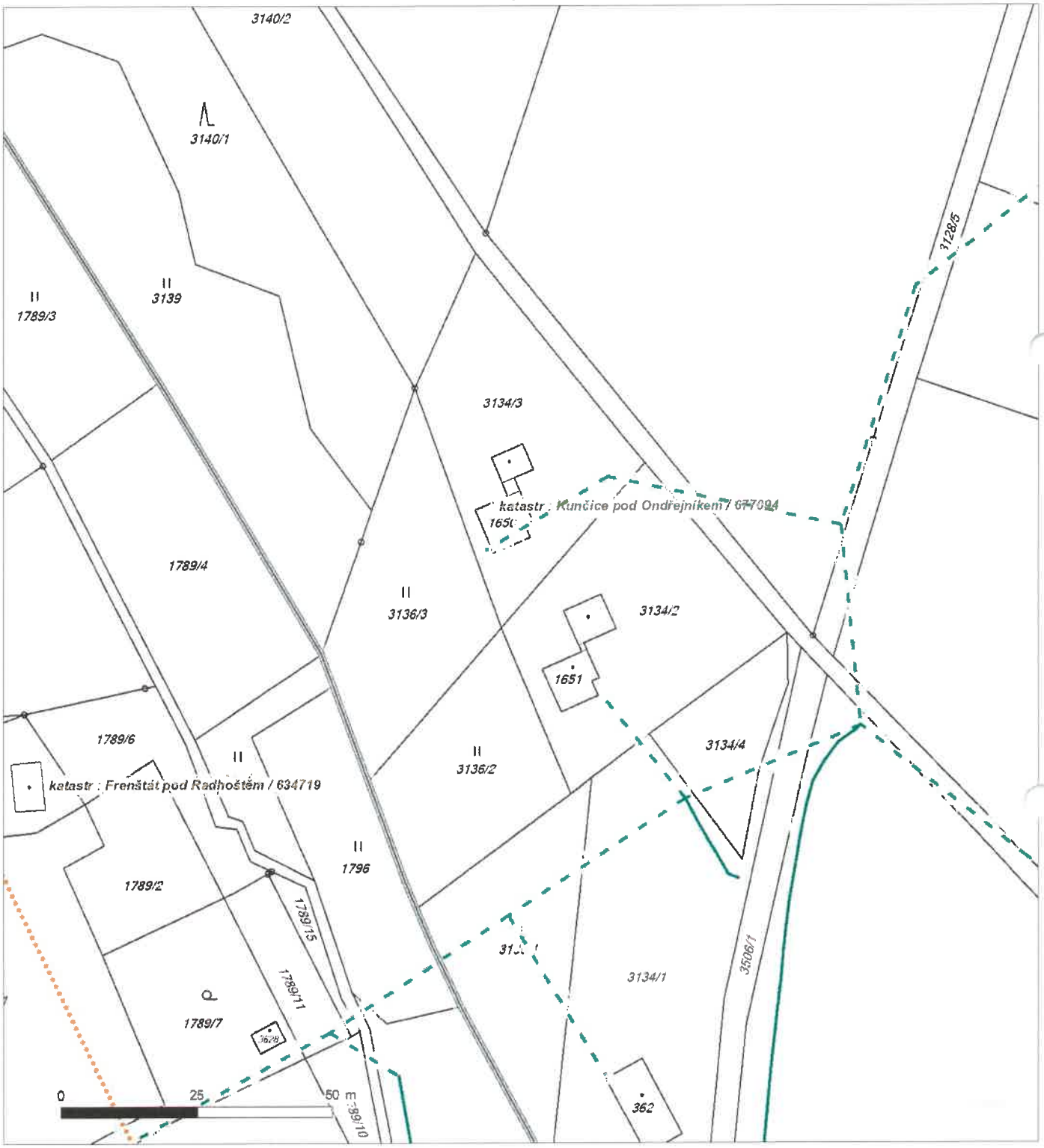

Není-li zobrazena katastrální mapa, zadejte žádost znovu. Katastrální mapa je generována prostřednictvím externí WMS služby, jejíž provoz nezajišťuje společnost ČEZ Distribuce, a. s.

DISTRIBUCE

Platí pouze se sdělením číslo 0101172855.
Zakreslené polohy zařízení v příloze jsou pouze informativní.

Situační výkres - list 8

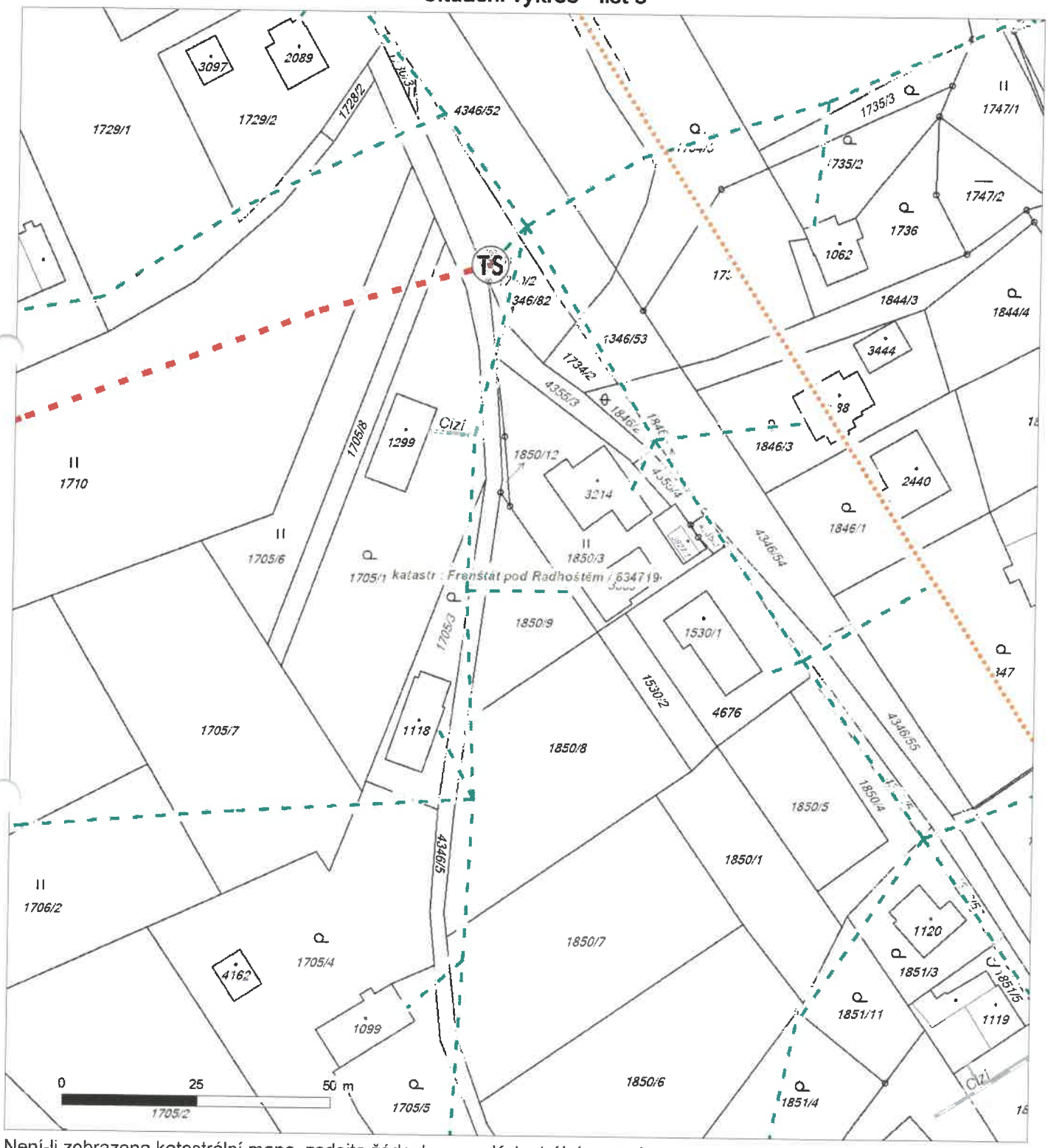

Není-li zobrazena katastrální mapa, zadejte žádost znovu. Katastrální mapa je generována prostřednictvím externí WMS služby, jejíž provoz nezajišťuje společnost ČEZ Distribuce, a. s.

DISTRIBUCE

Platí pouze se sdělením číslo 0101172855.

Zakreslené polohy zařízení v příloze jsou pouze informativní.

Situační výkres - list 9

Není-li zobrazena katastrální mapa, zadejte žádost znovu. Katastrální mapa je generována prostřednictvím externí WMS služby, jejíž provoz nezajišťuje společnost ČEZ Distribuce, a. s.

Platí pouze se sdělením číslo 0101172855.

Zakreslené polohy zařízení v příloze jsou pouze informativní.

Situační výkres - list 10

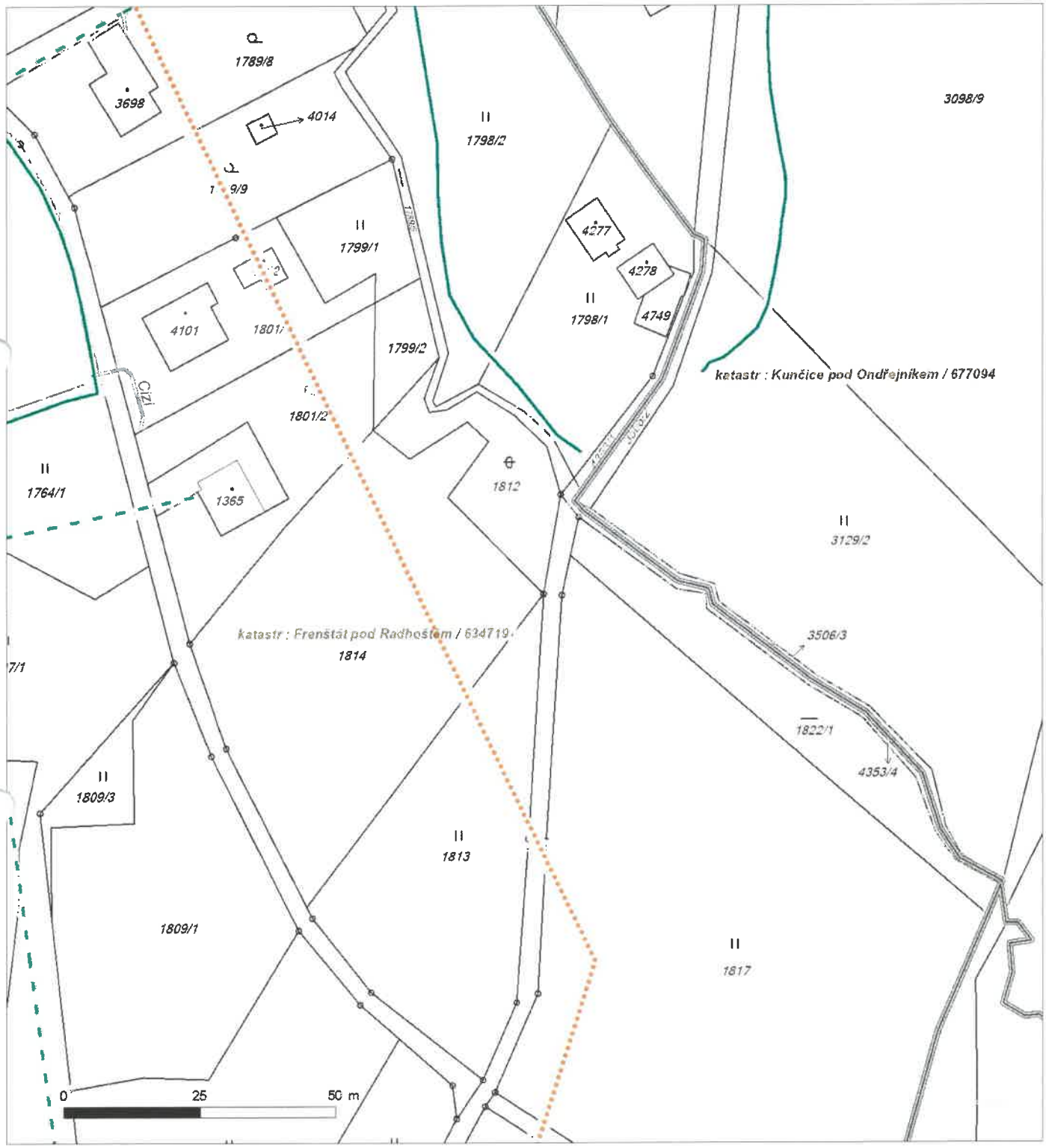

Není-li zobrazena katastrální mapa, zadejte žádost znovu. Katastrální mapa je generována prostřednictvím externí WMS služby, jejíž provoz nezajišťuje společnost ČEZ Distribuce, a. s.

DISTRIBUCE

Platí pouze se sdělením číslo 0101172855.

Zakreslené polohy zařízení v příloze jsou pouze informativní.

Situační výkres - list 11

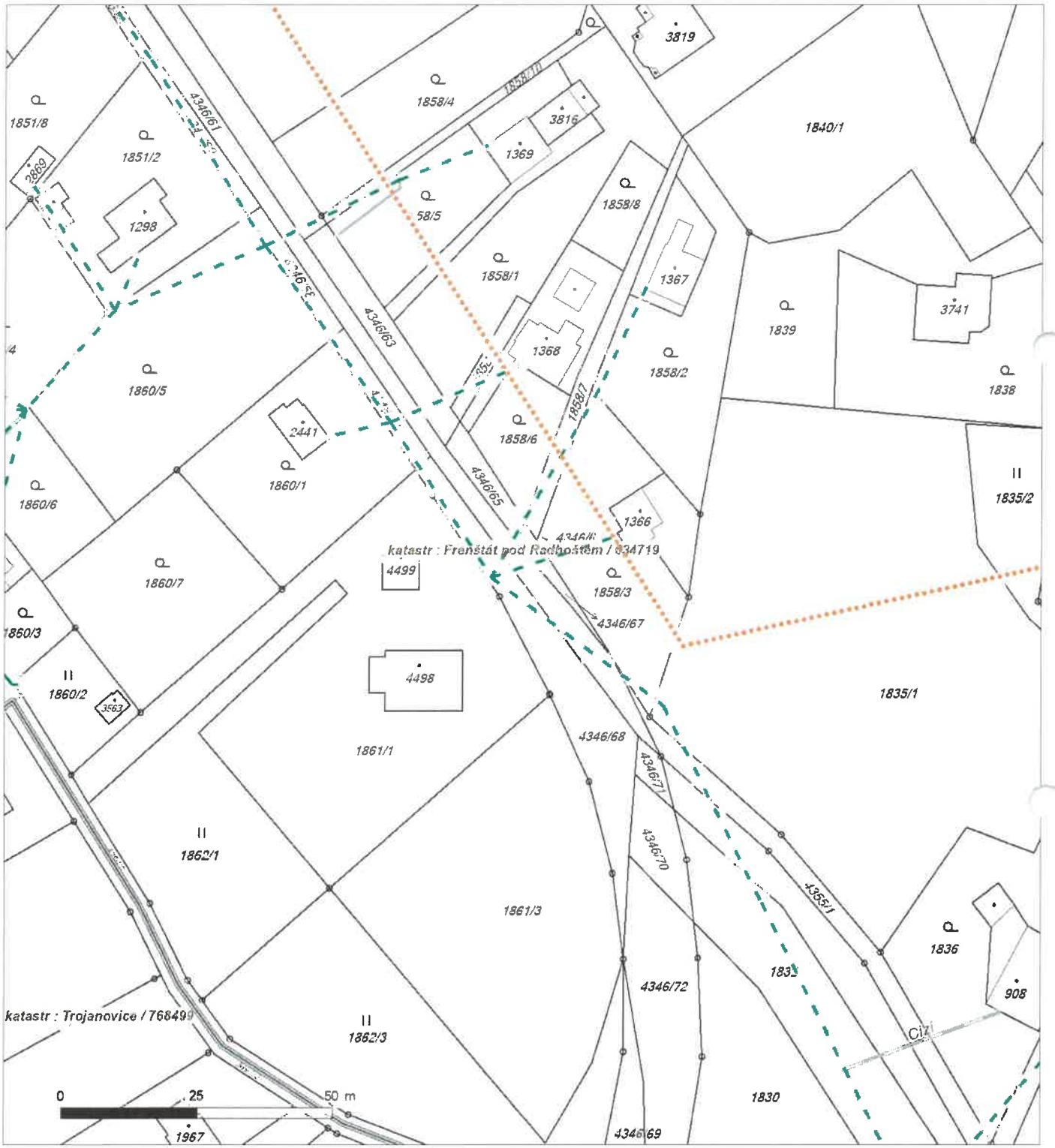

Není-li zobrazena katastrální mapa, zadejte žádost znovu. Katastrální mapa je generována prostřednictvím externí WMS služby, jejíž provoz nezajišťuje společnost ČEZ Distribuce, a. s.

Platí pouze se sdělením číslo 0101172855.

Zakreslené polohy zařízení v příloze jsou pouze informativní.

Situační výkres - list 12

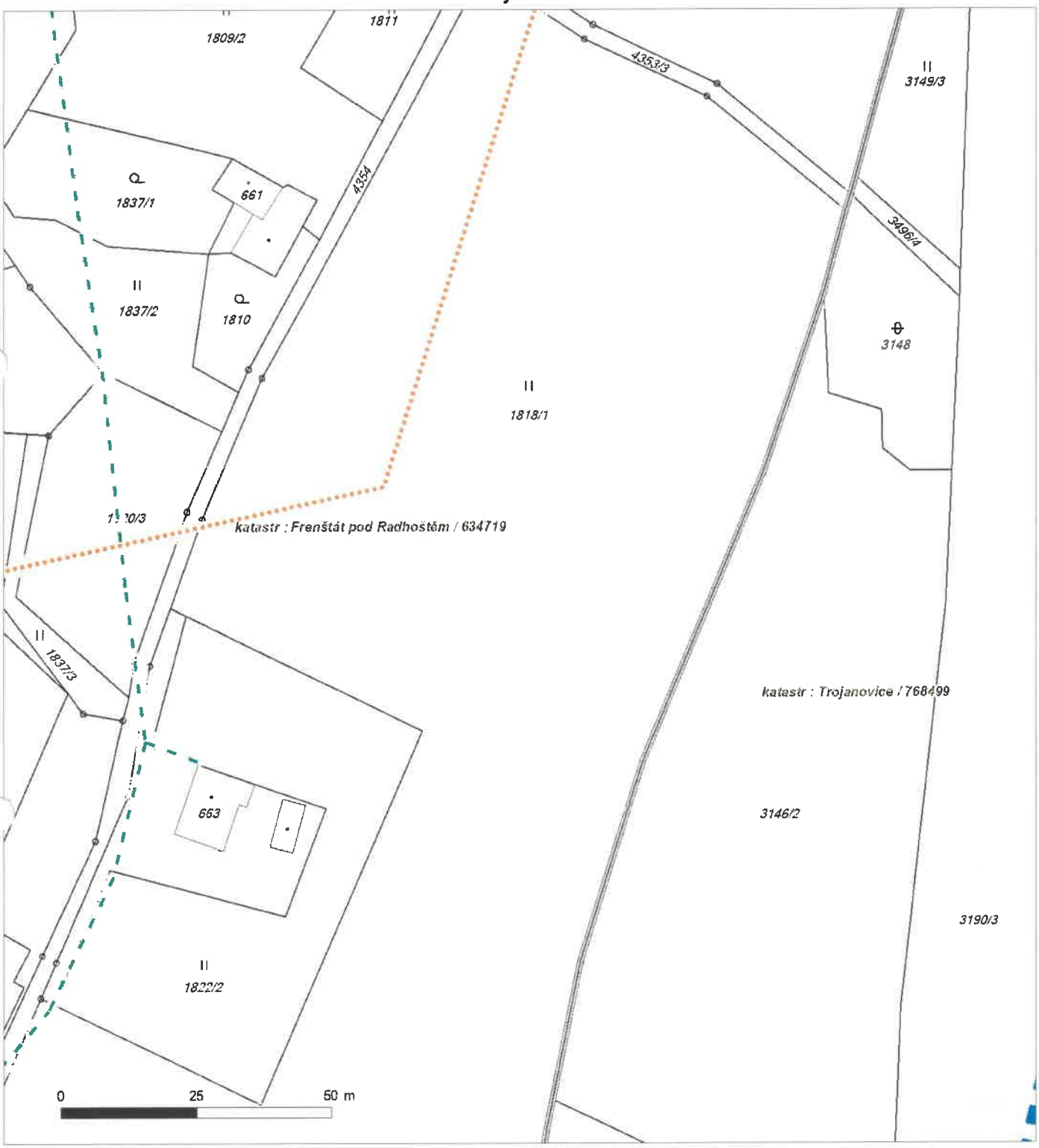

Není-li zobrazena katastrální mapa, zadejte žádost znovu. Katastrální mapa je generována prostřednictvím externí WMS služby, jejíž provoz nezajišťuje společnost ČEZ Distribuce, a. s.

DISTRIBUCE

AQUECON a.s.

NAŠE ZNAČKA
0101172859

VYŘÍZENO DNE
05.09.2019

Sdělení o existenci energetického zařízení, sítě pro elektronickou komunikaci nebo zařízení technické infrastruktury v majetku společnosti ČEZ Distribuce, a. s., pro akci:

Frenštát pod Radhoštěm Planiska - vodovod 4.část

Vážený zákazníku,

Na základě Vaší žádosti 0101172859 ze dne 05.09.2019 Vám zasíláme sdělení o existenci energetického zařízení, sítě pro elektronickou komunikaci nebo zařízení technické infrastruktury v majetku společnosti ČEZ Distribuce, a. s., ve Vámi vymezeném zájmovém území.

Dovolujeme si Vás upozornit, že **sdělení nenahrazuje** vyjádření provozovatele distribuční soustavy k projektové dokumentaci pro územní nebo stavební řízení, k připojení nového odběru, zdroje elektrické energie nebo k navýšení rezervovaného příkonu a výkonu a s výjimkou havárií ani souhlas s činností v ochranném pásmu.
Toto sdělení je platné do 05.03.2020 a je jedním z podkladů pro zpracování projektové dokumentace, pokud je taková dokumentace zpracovávána.

V majetku ČEZ Distribuce, a. s., se na Vámi uvedeném zájmovém území nachází nebo ochranným pásmem zasahuje energetické zařízení typu:

	síť NN	síť VN	síť VVN
Podzemní síť	střet		
Nadzemní síť	střet		

Stanice	

V majetku ČEZ Distribuce, a. s., se na Vámi uvedeném zájmovém území nachází nebo ochranným pásmem zasahuje síť pro elektronickou komunikaci typu:

	síť pro elektronickou komunikaci
Podzemní síť	
Nadzemní síť	

Zařízení technické infrastruktury zahrnuje zejména vodovodní, kanalizační a plynové přípojky pro objekty ČEZ Distribuce a. s., a dále pak další podzemní a nadzemní zařízení sloužící pro provoz distribuční sítě. V majetku ČEZ Distribuce, a. s., se na Vámi uvedeném zájmovém území nachází nebo ochranným pásmem zasahuje zařízení technické infrastruktury:

	zařízení technické infrastruktury
Nadzemní nebo podzemní	

Energetické zařízení (mimo nadzemních sítí NN), zařízení sítě pro elektronickou komunikaci a zařízení technické infrastruktury je chráněno ochranným pásmem podle § 46 zákona č. 458/2000 Sb., o podmínkách podnikání a o výkonu státní správy v energetických odvětvích a o změně některých zákonů (energetický zákon), ve znění pozdějších předpisů. Přibližný průběh tras energetických zařízení, sítě pro elektronickou komunikaci (v trase kabelového vedení může být uloženo několik kabelů energetických i komunikačních) a tras zařízení technické infrastruktury zasíláme v příloze tohoto dopisu.

V případě existence **podzemních** energetických zařízení, sítě pro elektronickou komunikaci nebo zařízení technické infrastruktury je povinností stavebníka alespoň 14 dní před započetím zemních prací požádat telefonicky na 800 850 860 nebo e-mailem na info@cezdistribuce.cz o tzv. **vytyčení trasy podzemního zařízení**, sítě pro elektronickou komunikaci nebo zařízení technické infrastruktury. O vytyčení lze požádat pouze na základě vydaného sdělení o existenci energetického zařízení, sítě pro elektronickou komunikaci nebo zařízení technické infrastruktury, a to (mimo havárií) nejpozději 30 dní před koncem jeho platnosti.

Dojde-li k obnažení podzemního vedení nebo k poškození energetického zařízení, sítě pro elektronickou komunikaci nebo zařízení se sítí pro elektronickou komunikaci související nebo zařízení technické infrastruktury ve vlastnictví ČEZ Distribuce, a. s., nahlaste nám prosím tuto skutečnost bezodkladně jako poruchu na bezplatnou linku 800 850 860.

Pokud uvažovaná **akce nebo činnost zasáhne do ochranného pásma** nadzemních vedení, trafostanic nebo sítě pro elektronickou komunikaci, popř. bude po vytyčení zjištěno, že zasahuje do ochranného pásma podzemních energetických zařízení nebo zařízení pro elektronickou komunikaci, je nutné písemně požádat společnost ČEZ Distribuce, a. s., o souhlas s činností v ochranném pásmu (formulář je k dispozici na www.cezdistribuce.cz v části Formuláře / Činnosti v ochranných pásmech, kontaktní údaje pro podání Vaší žádosti naleznete v zápatí). Jestliže uvažovaná akce vyvolá potřebu dílčí změny trasy vedení nebo přemístění některých prvků energetického zařízení nebo sítě pro elektronickou komunikaci včetně souvisejícího zařízení, je nutné včas společnost ČEZ Distribuce, a. s., požádat o přeložku zařízení podle § 47 energetického zákona.

Zároveň Vás upozorňujeme, že v zájmovém území se může nacházet taktéž energetické zařízení, síť pro elektronickou komunikaci nebo zařízení technické infrastruktury, které není v majetku společnosti ČEZ Distribuce, a. s.

V souvislosti s výše uvedeným si Vás dovolujeme upozornit, že uvedené sdělení včetně jeho příloh obsahuje skutečnosti tvořící obchodní tajemství společnosti ČEZ Distribuce, a. s. Poskytnuté informace jsou dále také důvěrnými informacemi a obchodně citlivými informacemi společnosti ČEZ Distribuce, a. s. Z výše uvedených důvodů si Vás proto společnost ČEZ Distribuce, a. s., dovoluje upozornit, že s poskytnutými informacemi je potřeba nakládat dle platných právních předpisů, v opačném případě se vystavujete postihu ve smyslu platné právní úpravy. V této souvislosti si Vás dále dovolujeme upozornit, že požadované informace nesmí být předány, sděleny, využity, zpřístupněny, či jiným způsobem postoupeny na jakoukoli třetí osobu bez předchozího prokazatelného souhlasu společnosti ČEZ Distribuce, a. s. Informace o existenci energetického zařízení, sítě pro elektronickou komunikaci a zařízení technické infrastruktury mohou být využity pouze pro účel, pro který byly vyžádány.

S pozdravem

ČEZ Distribuce, a. s.
Děčín, Děčín IV-Podmokly
Teplická 874/8
PSČ 405 02
IČ: 24729035

Přílohy

1. Situační výkres zájmového území
2. Podmínky pro provádění činností v ochranných pásmech energetických zařízení, sítě pro elektronickou komunikaci a zařízení technické infrastruktury

DISTRIBUCE

Platí pouze se sdělením číslo 0101172859.

Zakreslené polohy zařízení v příloze jsou pouze informativní.

Situační výkres zájmového území (klad mapových listů)

Není-li zobrazena katastrální mapa, zadejte žádost znovu. Katastrální mapa je generována prostřednictvím externí WMS služby, jejíž provoz nezajišťuje společnost ČEZ Distribuce, a. s.

LEGENDA

- Podzemní vedení NN do 1 kV
- Nadzemní vedení NN do 1 kV
- Podzemní vedení VN do 35 kV
- Nadzemní vedení VN do 35 kV
- Podzemní vedení VVN 110 kV
- Nadzemní vedení VVN 110 kV
- NN přívod odběratele
- Zařízení technické infrastruktury
- Cizí energetické vedení
- Zájmové území
- Stanice do 52 kV - stožárová
- Stanice do 52 kV - zděná
- Transformovna (nad 52 kV)
- Probíhající investice ČEZ Distribuce
- Stanice ČEZ Distribuce ve výstavbě
- Zařízení ČEZ Distribuce ve výstavbě
- Hranice katastrálního území
- Nadzemní síť pro elektronickou komunikaci
- Podzemní síť pro elektronickou komunikaci
- HDPE trubka

Souběhy sítí pro elektronickou komunikaci s energetickými sítěmi:

- Souběh s podzemním vedením NN do 1 kV
- Souběh s nadzemním vedením NN do 1 kV
- Souběh s podzemním vedením VN do 35 kV
- Souběh s nadzemním vedením VN do 35 kV
- Souběh s podzemním vedením VVN 110 kV
- Souběh s nadzemním vedením VVN 110 kV

DISTRIBUCE

Platí pouze se sdělením číslo 0101172859.
Zakreslené polohy zařízení v příloze jsou pouze informativní.

Situační výkres - list 1

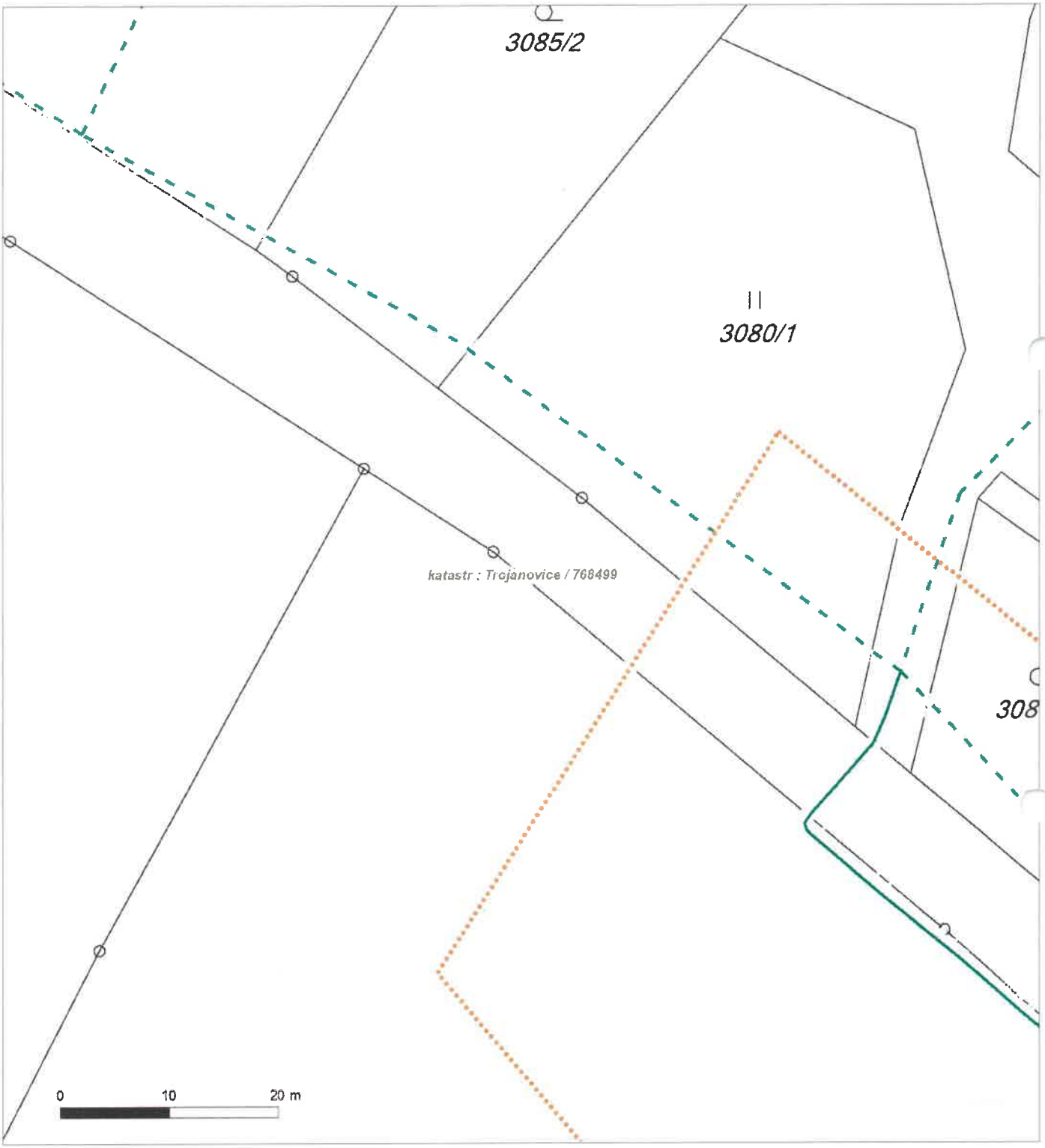

Není-li zobrazena katastrální mapa, zadejte žádost znovu. Katastrální mapa je generována prostřednictvím externí WMS služby, jejíž provoz nezajišťuje společnost ČEZ Distribuce, a. s.

Platí pouze se sdělením číslo 0101172859.
Zakreslené polohy zařízení v příloze jsou pouze informativní.

Situační výkres - list 2

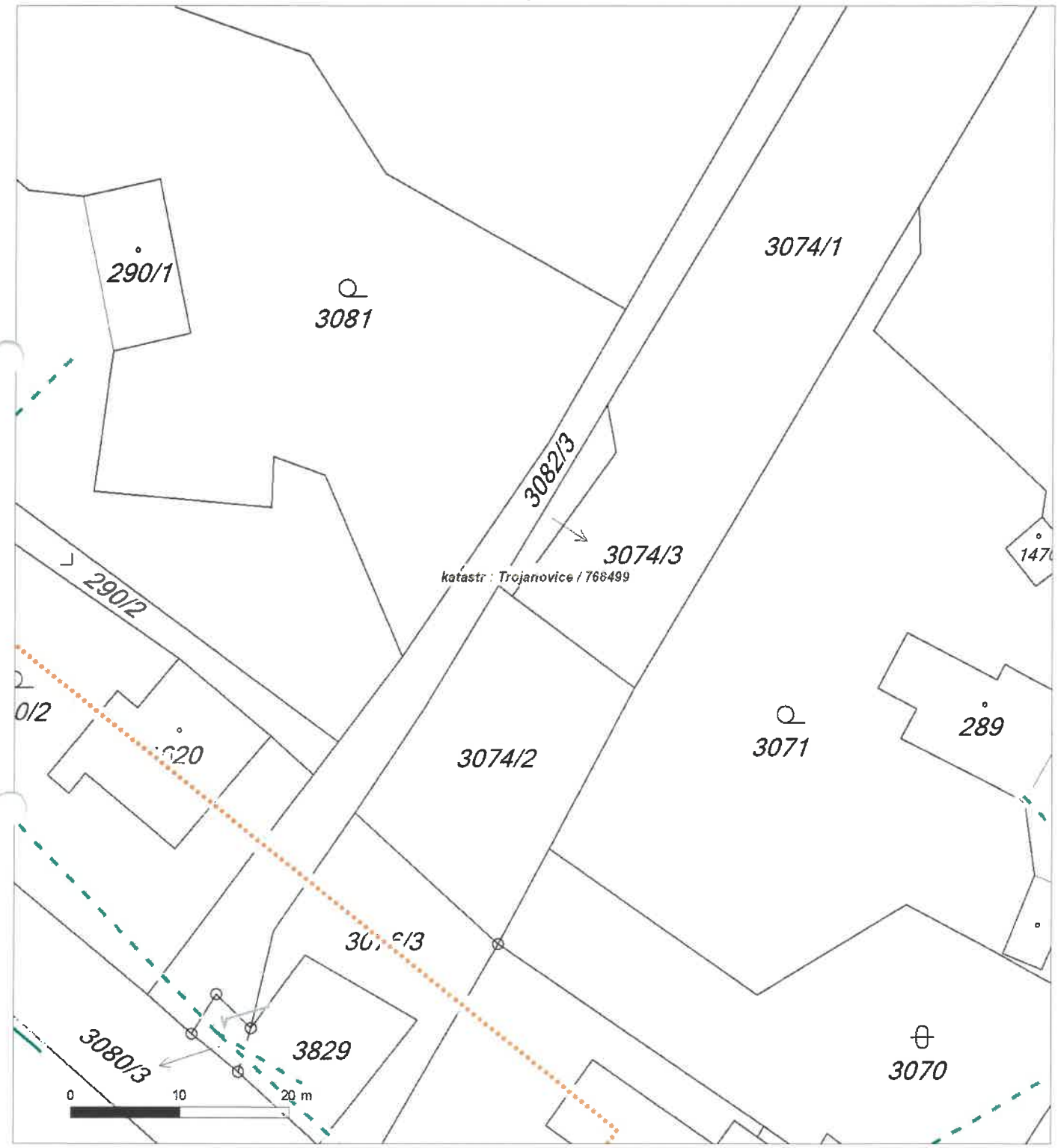

Není-li zobrazena katastrální mapa, zadejte žádost znovu. Katastrální mapa je generována prostřednictvím externí WMS služby, jejíž provoz nezajišťuje společnost ČEZ Distribuce, a. s.

DISTRIBUCE

Platí pouze se sdělením číslo 0101172859.

Zakreslené polohy zařízení v příloze jsou pouze informativní.

Situační výkres - list 3

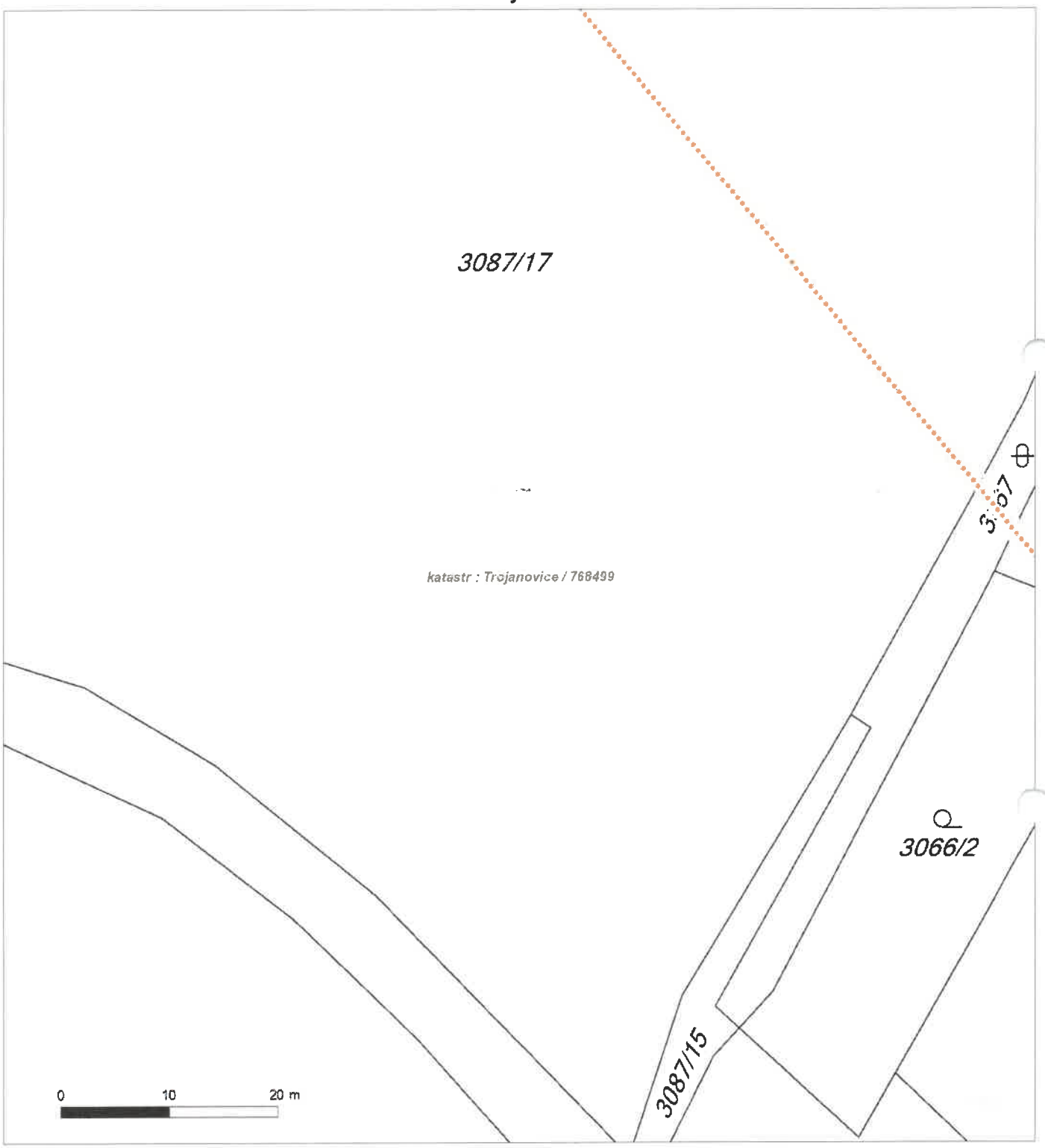

Není-li zobrazena katastrální mapa, zadejte žádost znovu. Katastrální mapa je generována prostřednictvím externí WMS služby, jejíž provoz nezajišťuje společnost ČEZ Distribuce, a. s.

Platí pouze se sdělením číslo 0101172859.
Zakreslené polohy zařízení v příloze jsou pouze informativní.

Situační výkres - list 4

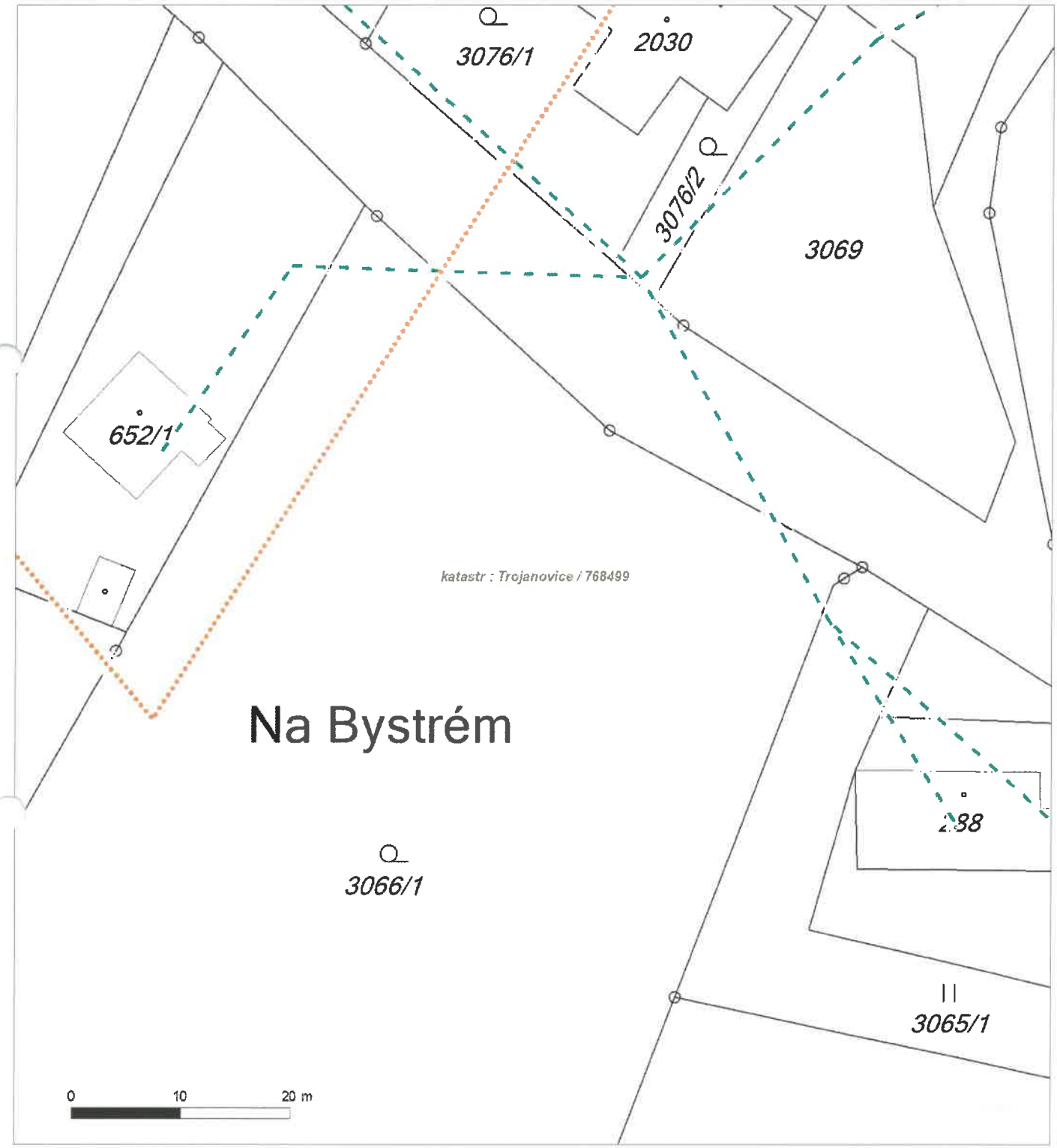

Není-li zobrazena katastrální mapa, zadejte žádost znovu. Katastrální mapa je generována prostřednictvím externí WMS služby, jejíž provoz nezajišťuje společnost ČEZ Distribuce, a. s.

DISTRIBUCE

PODMÍNKY PRO PROVÁDĚNÍ ČINNOSTÍ V OCHRANNÝCH PÁSMECH PODZEMNÍCH VEDENÍ

Ochranné pásmo podzemních vedení elektrizační soustavy do 110 kV včetně a vedení řídící, měřící a zabezpečovací techniky je stanoveno v § 46, odst. (5), Zák. č. 458/2000 Sb., tj. zákona o podmínkách podnikání a o výkonu státní správy v energetických odvětvích a o změně některých zákonů (energetický zákon), ve znění pozdějších předpisů (dále jen "energetický zákon"), a činí 1 metr po obou stranách krajního kabelu (energetického nebo pro elektronickou komunikaci) kabelové trasy, nad 110 kV činí 3 metry po obou stranách krajního kabelu.

V ochranném pásmu podzemního vedení je podle § 46 odst. (8) a (10) energetického zákona zakázáno:

a) zřizovat bez souhlasu vlastníka těchto zařízení stavby či umisťovat konstrukce a jiná podobná zařízení, jakož i uskladňovat hořlavé a výbušné látky,
b) provádět bez souhlasu vlastníka zemní práce,
c) provádět činnosti, které by mohly ohrozit spolehlivost a bezpečnost provozu těchto zařízení nebo ohrozit život, zdraví či majetek osob,
d) provádět činnosti, které by znemožňovaly nebo podstatně znesnadňovaly přístup k těmto zařízením,
e) vysazovat trvalé porosty a přejíždět vedení těžkými mechanizmy.

Pokud stavba nebo stavební činnost zasahuje do ochranného pásma podzemního vedení, je třeba požádat o písemný souhlas vlastníka nebo provozovatele tohoto zařízení na základě § 46, odst. (8) a (11) energetického zákona.

V ochranných pásmech podzemních energetických vedení a sítí pro elektronickou komunikaci je třeba dále dodržovat následující podmínky:

1. Dodavatel prací musí před zahájením prací zajistit vytýčení podzemního zařízení a prokazatelně seznámit pracovníky, jichž se to týká, s jejich polohou a upozornit na odchylky od výkresové dokumentace.
2. Výkopové práce do vzdálenosti 1 metr od osy (krajního) kabelu musí být prováděny ručně.
3. Zemní práce musí být prováděny v souladu s ČSN 73 6133 Návrh a provádění zemního tělesa pozemních komunikací a při zemních pracích musí být dodrženo Nařízení vlády č. 591/2006 Sb., bližších minimálních požadavcích na bezpečnost a ochranu zdraví při práci na staveništích.
4. Místa křížení a souběhy ostatních zařízení se zařízeními energetickými, komunikačními sítěmi pro elektronickou komunikaci nebo zařízeními technické infrastruktury musí být vyprojektovány a provedeny zejména dle ČSN 73 6005, ČSN EN 50 341-1,2, ČSN EN 50341-3-19, ČSN EN 50423-1, ČSN 2000-5-52 a PNE 33 3302, PNE 34 1050.
5. Dodavatel prací musí oznámit příslušnému provozovateli distribuční soustavy zahájení prací minimálně 3 pracovní dny předem.
6. Při potřebě přejíždění trasy podzemních vedení nebo podzemních zařízení vozidly nebo mechanizmy je třeba po dohodě s vlastníkem provést dodatečnou ochranu proti mechanickému poškození.
7. Je zakázáno manipulovat s obnaženými kabely pod napětím. Odkryté kabely musí být za vypnutého stavu řádně vyvěšeny, chráněny proti poškození a označeny výstražnou tabulkou dle ČSN ISO 3864. Odkryté zařízení sítě pro elektronickou komunikaci, či ochranné trubky musí být řádně zabezpečeno při práci i proti poškození nepovolanou osobou.
8. Před záhozem kabelové trasy musí být zástupce vlastníka kabelu / ochranné trubky vyzván ke kontrole uložení. Pokud toto organizace provádějící zemní práce neprovede, vyhrazuje si provozovatel distribuční soustavy právo nechat inkriminované místo znovu odkrýt.
9. Při záhozu musí být zemina pod kabely řádně udusána, kabely zapískovány a provedeno krytí proti mechanickému poškození. Podkopané kabely sítě elektronické komunikace budou podloženy ve vzdálenosti 1,5 m a zemina pod podložením musí být řádně upěchována. Pro zavěšení kabelu nebude použito sousedních kabelů nebo potrubí. Kabelové spojky budou uloženy vodorovně na můstku. Při práci s vysazováním a podkládáním kabelů stavebník včas vyzve k přítomnosti pracovníka pověřeného ČEZ Distribuce, a. s.
10. Bez předchozího souhlasu je zakázáno snižovat nebo zvyšovat vrstvu zeminy nad kabelem.
11. Každé poškození zařízení provozovatele distribuční soustavy musí být okamžitě nahlášeno na Kontaktní bezplatnou linku ČEZ Distribuce 800 850 860, která je Vám k dispozici 24 hodin denně, 7 dní v týdnu.
12. Ukončení stavby musí být neprodleně ohlášeno příslušnému provoznímu útvaru.
13. **Po dokončení stavby provozovatel distribuční soustavy nesouhlasí s vyhlášením ochranného pásma nových rozvodů, které jsou budovány, protože se již jedná o práce v ochranném pásmu zařízení provozovatele distribuční soustavy. Případné opravy nebo rekonstrukce na svém zařízení nebude provozovatel distribuční soustavy provádět na výjimku z ochranného pásma nebo na základě souhlasu s činností v tomto pásmu.**

Případné nedodržení uvedených podmínek bude řešeno příslušným stavebním úřadem nebo nahlášeno Energetickému regulačnímu úřadu jako správní delikt ve smyslu příslušného ustanovení energetického zákona spočívající v porušení zákazu provádět činnosti v ochranných pásmech dle § 46 uvedeného zákona.

DISTRIBUCE

PODMÍNKY PRO PROVÁDĚNÍ ČINNOSTÍ V OCHRANNÝCH PÁSMECH NADZEMNÍCH VEDENÍ

Ochranné pásmo nadzemního vedení podle § 46, odst. (3), Zák. č. 458/2000 Sb., tj. zákona o podmínkách podnikání a o výkonu státní správy v energetických odvětvích a o změně některých zákonů (energetický zákon), ve znění pozdějších předpisů (dále jen "energetický zákon") je souvislý prostor vymezený svislými rovinami vedenými po obou stranách vedení ve vodorovné vzdálenosti měřené kolmo na vedení, které činí od krajního vodiče vedení na obě jeho strany:

a) u napětí nad 1 kV a do 35 kV včetně
   - pro vodiče bez izolace 7 metrů (resp. 10 metrů u zařízení postaveného do 31. 12. 1994, vyjma lesních průseků, kde rozsah ochranného pásma i do uvedeného data činí 7 metrů),
   - pro vodiče s izolací základní 2 metry,
   - pro závěsná kabelová vedení 1 metr;
b) u napětí nad 35 kV do 110 kV včetně
   - pro vodiče bez izolace 12 metrů (resp. 15 metrů u zařízení postaveného do 31. 12. 1994).
   - pro vodiče s izolací základní 5 metrů
c) u zařízení sítě pro elektronickou komunikaci 1 metr od krajního vedení

Poznámka: Nadzemní vedení nízkého napětí (do 1 kV) není chráněno ochranným pásmem. Při činnostech prováděných v jeho blízkosti (práce v blízkosti) je nutné dodržet vzdálenosti dané ČSN EN 50110-1 ed. 2.

V ochranném pásmu nadzemního vedení je podle § 46 odst. (8) a (9) energetického zákona zakázáno:

1. zřizovat bez souhlasu vlastníka těchto zařízení stavby či umisťovat konstrukce a jiná podobná zařízení, jakož i uskladňovat hořlavé a výbušné látky,
2. provádět bez souhlasu vlastníka zemní práce,
3. provádět činnosti, které by mohly ohrozit spolehlivost a bezpečnost provozu těchto zařízení nebo ohrozit život, zdraví či majetek osob,
4. provádět činnosti, které by znemožňovaly nebo podstatně znesnadňovaly přístup k těmto zařízením,
5. vysazovat chmelnice a nechávat růst porosty nad výšku 3 metry.

Pokud stavba nebo stavební činnost zasahuje do ochranného pásma nadzemního vedení, je třeba požádat o písemný souhlas vlastníka nebo provozovatele tohoto zařízení na základě § 46, odst. (8) a (11) energetického zákona.

V ochranných pásmech nadzemních vedení je třeba dále dodržovat následující podmínky:

1. Při pohybu nebo pracích v blízkosti elektrického vedení se nesmí osoby, předměty, prostředky nemající povahu jeřábu přiblížit k živým částem vodičů vysokého napětí blíže než 2 metry a u vodičů velmi vysokého napětí blíže než 3 metry (dle PNE 330000-6), pokud není větší vzdálenost stanovena v jiném předpisu (např. ČSN ISO 12480-1).
2. Jeřáby a jim podobná zařízení musí být umístěny tak, aby v kterékoli poloze byly všechny jejich části mimo ochranné pásmo vedení, a musí být zamezeno vymrštění lana.
3. Je zakázáno stavět budovy nebo jiné objekty v ochranných pásmech nadzemních vedení vysokého napětí.
4. Je zakázáno, provádět veškeré pozemní práce, při kterých by byla narušena stabilita podpěrných bodů - sloupů nebo stožárů.
5. Je zakázáno upevňovat antény, reklamy, ukazatele apod. pod, přes nebo přímo na stožáry elektrického vedení.
6. Dodavatel prací musí prokazatelně seznámit své pracovníky, jichž se to týká s ČSN EN 50110-1.
7. Pokud není možné dodržet body č. 1 až 4, je možné požádat příslušný provozní útvar provozovatele distribuční soustavy o další řešení (zajištění odborného dohledu pracovníka s elektrotechnickou kvalifikací dle Vyhlášky č. 50/1978 Sb., vypnutí a zajištění zařízení, zaizolování živých částí apod.), pokud nejsou tyto podmínky již součástí jiného vyjádření ke konkrétní stavbě.
8. V případě požadavku na vypnutí zařízení po nezbytnou dobu provádění prací je nutné požádat minimálně 2 měsíce před požadovaným termínem. V případě vedení nízkého napětí je možné též požádat o zaizolování části vedení.
9. Stavba bude situována tak, aby každá její část včetně dočasných zařízení byla vzdálena nejméně 1,5 m od osy nadzemního zařízení pro elektronickou komunikaci.
10. Do vzdálenosti 1,5 m od osy nadzemního zařízení pro elektronickou komunikaci nebudou používány mechanismy ohrožující provoz zařízení, skladován materiál, zemina, prováděny postřiky nebo jiná činnost, která by mohla ohrozit provoz zařízení nebo jiného zařízení souvisejícího s nadzemní sítí pro elektronickou komunikaci.

Případné nedodržení uvedených podmínek bude řešeno příslušným stavebním úřadem nebo nahlášeno Energetickému regulačnímu úřadu jako správní delikt ve smyslu příslušného ustanovení energetického zákona, spočívající v porušení zákazu provádět činnosti v ochranných pásmech dle § 46 uvedeného zákona.

DISTRIBUCE

PODMÍNKY PRO PROVÁDĚNÍ ČINNOSTÍ V OCHRANNÝCH PÁSMECH ELEKTRICKÝCH STANIC

Ochranné pásmo elektrické stanice je stanoveno v § 46, odst. (6), Zák. č. 458/2000 Sb., tj. zákona o podmínkách podnikání a o výkonu státní správy v energetických odvětvích a o změně některých zákonů (energetický zákon), ve znění pozdějších předpisů (dále jen "energetický zákon") a je vymezeno svislými rovinami vedenými ve vodorovné vzdálenosti:

a) u venkovních el. stanic a dále stanic s napětím větším než 52 kV v budovách 20 metrů od oplocení nebo od vnějšího líce obvodového zdiva,
b) u stožárových elektrických stanic a věžových stanic s venkovním přívodem s převodem napětí z úrovně nad 1 kV a menší než 52 kV na úroveň nízkého napětí 7 m od vnější hrany půdorysu stanice ve všech směrech,
c) u kompaktních a zděných el. stanic s převodem napětí z úrovně nad 1 kV a menší než 52 kV na úroveň nízkého napětí 2 metry od vnějšího pláště stanice ve všech směrech,
d) u vestavěných el. stanic 1 metr od obestavění.

V ochranném pásmu elektrické stanice je podle § 46 odst. (8) a (10) energetického zákona zakázáno:

1. zřizovat bez souhlasu vlastníka těchto zařízení stavby či umisťovat konstrukce a jiná podobná zařízení, jakož i uskladňovat hořlavé a výbušné látky,
2. provádět bez souhlasu vlastníka zemní práce,
3. provádět činnosti, které by mohly ohrozit spolehlivost a bezpečnost provozu těchto zařízení nebo ohrozit život, zdraví či majetek osob,
4. provádět činnosti, které by znemožňovaly nebo podstatně znesnadňovaly přístup k těmto zařízením.

Pokud stavba nebo stavební činnost zasahuje do ochranného pásma elektrické stanice, je třeba požádat o písemný souhlas vlastníka nebo provozovatele tohoto zařízení na základě § 46, odst. (8) a (11) energetického zákona.

V ochranném pásmu elektrické stanice je dále zakázáno provádět činnosti, které by mohly mít za následek ohrožení bezpečnosti a spolehlivosti provozu stanice nebo zmenšující či podstatně znesnadňující její obsluhu a údržbu a to zejména:

5. provádět výkopové práce ohrožující zaústění podzemních vedení vysokého a nízkého napětí nebo stabilitu stavební části el. stanice (viz podmínky pro činnosti v ochranných pásmech podzemního vedení),
6. skladovat či umisťovat předměty bránící přístupu do elektrické stanice nebo k rozvaděčům vysokého nebo nízkého napětí,
7. umisťovat antény, reklamy, ukazatele apod.,
8. zřizovat oplocení, které by znemožnilo obsluhu el. stanice.

Případné nedodržení uvedených podmínek bude řešeno příslušným stavebním úřadem nebo nahlášeno Energetickému regulačnímu úřadu jako správní delikt ve smyslu příslušného ustanovení energetického zákona spočívající v porušení zákazu provádět činnosti v ochranných pásmech dle § 46 uvedeného zákona.

DISTRIBUCE

PODMÍNKY PRO PROVÁDĚNÍ ČINNOSTÍ V OCHRANNÝCH PÁSMECH NEBO BEZPROSTŘEDNÍ BLÍZKOSTI ZAŘÍZENÍ TECHNICKÉ INFRASTRUKTURY

Ochranné pásmo zařízení technické infrastruktury činí 1 metr po obou stranách od potrubí nebo kabelu.

V ochranném pásmu zařízení technické infrastruktury je zakázáno bez souhlasu ČEZ Distribuce, a.s., provádět činnosti, které by mohly ohrozit vodárenské, plynárenské, kanalizační nebo jiné zařízení technické infrastruktury, jejich spolehlivost a bezpečnost provozu. Při provádění veškerých činností v ochranném pásmu i mimo ně nesmí dojít k poškození těchto zařízení.

V projektech v bezprostřední blízkosti zařízení technické infrastruktury je nutno dodržet vzájemné vzdálenosti inženýrských sítí dle ČSN 73 6005.

DISTRIBUCE

PŘÍLOHA Č. 3B

AQUECON a.s. – kancelář Teplice
Československých Legií 445/4
415 01 TEPLICE

0000101500734802

VÁŠ DOPIS ZNAČKY / ZE DNE	NAŠE ZNAČKA	VYŘIZUJE / LINKA	MÍSTO ODESLÁNÍ / DNE
/	001105568086	Hampl / 800 850 860	Val. Meziříčí 17. 9. 2019

Souhlas s umístěním stavby a s prováděním činností v ochranném pásmu zařízení distribuční soustavy evidenční číslo: P_OBL_OHRADA.9563602,P_OBL_OHRADA.9563605

Vážená paní, vážený pane,

dovolte nám, abychom reagovali na Vaši žádost ze dne 6. 9. 2019, ve které nás žádáte o vydání stanoviska ke stavbě a provádění souvisejících činností v ochranném pásmu zařízení distribuční soustavy (dále jen „zařízení") v našem majetku.

Ze zaslaných podkladů je zřejmé, že stavba:

1. Investor: Město Frenštát pod Radhoštěm
2. Název stavby: Rozšíření vodovodní sítě ve Frenštátě p. R., Planiska
3. Parc. číslo: viz situace Kat. území: Frenštát pod Radhoštěm, Trojanovice
4. Předložené podklady: situace stavby, technická zpráva
5. Číslo **„Sdělení o existenci energetického zařízení, sítě pro elektronickou komunikaci nebo zařízení technické infrastruktury v majetku ČEZ Distribuce, a. s.": 0101172850, 0101172851, 0101172855, 0101172859**

a s ní související činnosti zasahují do ochranných pásem zařízení:

1. Typ zařízení: Nadzemní vedení vysokého napětí (VN), Zemní kabelové vedení VN; Zemní kabelové vedení nízkého napětí (NN)
2. Název zařízení: Nadzemní vedení VN/ev. celek VN 209012, Zemní kabelové vedení VN/ ev. celek VN 209021; Zemní kabelové vedení NN/ ev. celek NN 200263-0001

které je v majetku naší společnosti.

Sdělujeme Vám, že udělujeme **souhlas** s činností zasahující do ochranného pásma předmětného zařízení.

Povoleny činnosti:

1 – stavební práce	2 – zemní práce	3 – kácení a prořez
4 – umístění stavby	~~5 – skladování hořlavin~~	~~6 – skladování výbušnin~~

(nehodící se škrtněte)

Platnost tohoto souhlasu je vázána na dodržení následujících podmínek:

1. Podmínkou pro zahájení činnosti v ochranném pásmu je platné „Sdělení o existenci energetického zařízení, sítě pro elektronickou komunikaci nebo zařízení technické

infrastruktury v majetku společnosti ČEZ Distribuce, a. s.", v daném zájmovém území tohoto souhlasu a dodržení podmínek uvedených v tomto vyjádření.

2. Místa křížení a souběhy ostatních zařízení se zařízeními energetickými, komunikačními sítěmi pro elektronickou komunikaci nebo zařízeními technické infrastruktury musí být vyprojektovány a provedeny zejména dle ČSN 73 6005, ČSN EN 50 341-1,2, ČSN EN 50341-3-19, ČSN EN 50423-1, ČSN 2000-5-52 a PNE 33 3302, PNE 34 1050.

3. Umístění stavby a provádění činností v ochranném pásmu zařízení bude prováděno podle projektové dokumentace vypracované firmou: AQUECON a.s., číslo zakázky: 2017-017/0412, datum: 06/2018.

4. **podmínky pro připojení odběrného místa (OM) k distribuční soustavě (DS) č. 4121404225.**

5. **zemní práce budou prováděny v ochranném pásmu (OP) stávajícího zemního kabelového vedení nízkého napětí (NN) a stávajícího zemního kabelového vedení vysokého napětí (VN) zásadně ručně. Před započetím stavby si zajistí zhotovitel u naší servisní organizace ČEZ Distribuce a.s. – Oddělení sítě Nový Jičín, vytýčení kabelového vedení v terénu. Po odkrytí kabelového vedení, bude opětovně přizván zástupce společnosti ČEZ Distribuce a.s. – Oddělení sítě Nový Jičín, který provede kontrolu uložení vedení a dohodne se zhotovitelem další postup. O této kontrole bude proveden záznam do stavebního deníku zhotovitele.**

6. **před provedením záhozu výkopu v místech souběhu a křížení se zařízením distribuční soustavy (DS) musí být přizván zástupce ČEZ Distribuce a.s. – Oddělení sítě Nový Jičín, který provede kontrolu před záhozem. O této kontrole bude proveden záznam do stavebního deníku zhotovitele.**

7. **nově navržená vodovodní infrastruktura bude v místě souběhu se stávajícím zemním kabelovým vedením VN a NN plně respektovat OP těchto distribučních kabelů, které činí 1 metr po obou stranách kabelu kabelové trasy**

8. **v místech, kde bude stavba prováděna v blízkosti stávajících podpěr vedení vysokého napětí (VN) nebudou výkopové práce prováděny blíže jak 3 m od stávajících podpěrných bodů tohoto vedení. Po dobu provádění výkopových prací v blízkosti podpěrného bodu vedení VN bude jeho stabilita zajištěna např. pažením výkopů.**

9. **Ochranné pásmo vedení vn bude po celou dobu stavby označeno výstražnou cedulí „POZOR – ochranné pásmo vedení VN" z obou stran možného vjezdu do tohoto pásma.**

10. **v místech, kde bude stavba prováděna v blízkosti stávajících podpěr vedení NN nebudou výkopové práce prováděny blíže jak 2 m od stávajících podpěrných bodů tohoto vedení. Po dobu provádění výkopových prací v blízkosti podpěrných bodů vedení NN bude jejich stabilita zajištěna např. pažením výkopů**

11. Jakákoliv poškození nebo mimořádné události, způsobené na zařízení stavebníkem, musí být neprodleně oznámeny na poruchovou linku 800 850 860 a budou opraveny na náklady viníka. Zahrnutí poškozených míst může být provedeno pouze po souhlasu vydaném naší společností.

12. Umístěním stavby nesmí dojít ke ztížení přístupu našich pracovníků a pracovníků námi pověřených firem k našemu zařízení.

13. Při realizaci stavby nesmí dojít v žádném případě k nebezpečnému přiblížení osob, věcí, zařízení nebo mechanismů a strojů k živým částem pod napětím, tj. musí být dodržena minimální vzdálenost 2 m od vodičů vn. V případě, že nebude možné tuto vzdálenost dodržet, je žadatel povinen požádat o vypnutí předmětného vedení.

14. Pracovníci provádějící práce budou prokazatelně poučeni o nebezpečí, které hrozí při nedodržení bezpečnostních předpisů.
15. S ohledem k provádění prací v ochranném pásmu upozorňujeme na možnost nebezpečných vlivů od elektrického zařízení. Opatření proti těmto vlivům je na straně zhotovitele výše uvedené stavby. ČEZ Distribuce, a. s., nepřevezme žádnou zodpovědnost za případné škody, které vzniknou stavebníkovi následkem poruchy nebo havárie elektrického zařízení za nepředvídaných okolností nebo nedodržením výše uvedených podmínek.
16. Při případné úpravě povrchu v ochranném pásmu zařízení nesmí dojít ke změně výškové nivelity země oproti současnému stavu.
17. Musí být dodrženy Podmínky pro práce v ochranných pásmech zařízení, které jsou přílohou tohoto souhlasu.
18. Jakékoliv události mající vliv na provoz předmětných vedení musí být neprodleně oznámeny na linku 800 850 860 nebo včas oznámeny naší společnosti.
19. Výjimka z ochranného pásma se nevztahuje na zařízení ČEZ ICT Services, a. s. a Telco Pro Services, a. s..
20. před započetím práce požádá zhotovitel naši společnost, ČEZ Distribuce, a.s. o vydání souhlasu s činností v OP zařízení DS.

Provozovatel si vyhrazuje právo odvolat souhlas kdykoli, pokud zjistí, že podmínky stanovené v tomto „Souhlasu s umístěním stavby v ochranném pásmu zařízení distribuční soustavy" nejsou dodrženy. Pokud zjištěné nedostatky nebyly odstraněny ani na základě písemné výzvy ve stanoveném termínu, je žadatel povinen uvést ochranné pásmo do původního stavu a zdržet se provozování jakékoli činnosti, kterou zákon výslovně zakazuje.

Při dodržení všech výše uvedených podmínek společnost ČEZ Distribuce, a. s. souhlasí s vydáním územního rozhodnutí pro předmětnou stavbu. Souhlas se stavbou pozbývá platnosti, nebude-li stavba zahájena do 1 roku od jeho udělení a netýká se zajištění dodávky elektřiny pro danou stavbu.

S pozdravem

DISTRIBUCE
ČEZ Distribuce, a. s.
Děčín - Děčín IV-Podmokly
Teplická 874/8, PSČ 405 02
IČO: 247 29 035
249

Ing. Libor Socha
Vedoucí oddělení SEM Sítě
ČEZ Distribuce, a. s.

Příloha:
1. Podmínky pro provádění činností v OP nadzemních vedení
2. Podmínky pro provádění činností v OP podzemních vedení
3. Podmínky pro provádění činností v OP elektrických stanic

DISTRIBUCE

PODMÍNKY PRO PROVÁDĚNÍ ČINNOSTÍ V OCHRANNÝCH PÁSMECH PODZEMNÍCH VEDENÍ

Ochranné pásmo podzemních vedení elektrizační soustavy do 110 kV včetně a vedení řídicí, měřicí a zabezpečovací techniky je stanoveno v § 46, odst. (5), Zák. č. 458/2000 Sb., tj. zákona o podmínkách podnikání a o výkonu státní správy v energetických odvětvích a o změně některých zákonů (energetický zákon), ve znění pozdějších předpisů (dále jen "energetický zákon"), a činí 1 metr po obou stranách krajního kabelu (energetického nebo pro elektronickou komunikaci) kabelové trasy, nad 110 kV činí 3 metry po obou stranách krajního kabelu.

V ochranném pásmu podzemního vedení je podle § 46 odst. (8) a (10) energetického zákona zakázáno:

a) zřizovat bez souhlasu vlastníka těchto zařízení stavby či umisťovat konstrukce a jiná podobná zařízení, jakož i uskladňovat hořlavé a výbušné látky,
b) provádět bez souhlasu vlastníka zemní práce,
c) provádět činnosti, které by mohly ohrozit spolehlivost a bezpečnost provozu těchto zařízení nebo ohrozit život, zdraví či majetek osob,
d) provádět činnosti, které by znemožňovaly nebo podstatně znesnadňovaly přístup k těmto zařízením,
e) vysazovat trvalé porosty a přejíždět vedení těžkými mechanizmy.

Pokud stavba nebo stavební činnost zasahuje do ochranného pásma podzemního vedení, je třeba požádat o písemný souhlas vlastníka nebo provozovatele tohoto zařízení na základě § 46, odst. (8) a (11) energetického zákona.

V ochranných pásmech podzemních energetických vedení a sítí pro elektronickou komunikaci je třeba dále dodržovat následující podmínky:

1. Dodavatel prací musí před zahájením prací zajistit vytýčení podzemního zařízení a prokazatelně seznámit pracovníky, jichž se to týká, s jejich polohou a upozornit na odchylky od výkresové dokumentace.
2. Výkopové práce do vzdálenosti 1 metr od osy (krajního) kabelu musí být prováděny ručně.
3. Zemní práce musí být prováděny v souladu s ČSN 73 6133 Návrh a provádění zemního tělesa pozemních komunikací a při zemních pracích musí být dodrženo Nařízení vlády č. 591/2006 Sb., bližších minimálních požadavcích na bezpečnost a ochranu zdraví při práci na staveništích.
4. Místa křížení a souběhy ostatních zařízení se zařízeními energetickými, komunikačními sítěmi pro elektronickou komunikaci nebo zařízeními technické infrastruktury musí být vyprojektovány a provedeny zejména dle ČSN 73 6005, ČSN EN 50 341-1,2, ČSN EN 50341-3-19, ČSN EN 50423-1, ČSN 2000-5-52 a PNE 33 3302, PNE 34 1050.
5. Dodavatel prací musí oznámit příslušnému provozovateli distribuční soustavy zahájení prací minimálně 3 pracovní dny předem.
6. Při potřebě přejíždění trasy podzemních vedení nebo podzemních zařízení vozidly nebo mechanizmy je třeba po dohodě s vlastníkem provést dodatečnou ochranu proti mechanickému poškození.
7. Je zakázáno manipulovat s obnaženými kabely pod napětím. Odkryté kabely musí být za vypnutého stavu řádně vyvěšeny, chráněny proti poškození a označeny výstražnou tabulkou dle ČSN ISO 3864. Odkryté zařízení sítě pro elektronickou komunikaci, či ochranné trubky musí být řádně zabezpečeno při práci i proti poškození nepovolanou osobou.
8. Před záhozem kabelové trasy musí být zástupce vlastníka kabelu / ochranné trubky vyzván ke kontrole uložení. Pokud toto organizace provádějící zemní práce neprovede, vyhrazuje si provozovatel distribuční soustavy právo nechat inkriminované místo znovu odkrýt.
9. Při záhozu musí být zemina pod kabely řádně udusána, kabely zapískovány a provedeno krytí proti mechanickému poškození. Podkopané kabely sítě elektronické komunikace budou podloženy ve vzdálenosti 1,5 m a zemina pod podložením musí být řádně upěchována. Pro zavěšení kabelu nebude použito sousedních kabelů nebo potrubí. Kabelové spojky budou uloženy vodorovně na můstku. Při práci s vysazováním a podkládáním kabelů stavebník včas vyzve k přítomnosti pracovníka pověřeného ČEZ Distribuce, a. s.
10. Bez předchozího souhlasu je zakázáno snižovat nebo zvyšovat vrstvu zeminy nad kabelem.
11. Každé poškození zařízení provozovatele distribuční soustavy musí být okamžitě nahlášeno na Kontaktní bezplatnou linku ČEZ Distribuce 800 850 860, která je Vám k dispozici 24 hodin denně, 7 dní v týdnu.
12. Ukončení stavby musí být neprodleně ohlášeno příslušnému provoznímu útvaru.
13. **Po dokončení stavby provozovatel distribuční soustavy nesouhlasí s vyhlášením ochranného pásma nových rozvodů, které jsou budovány, protože se již jedná o práce v ochranném pásmu zařízení provozovatele distribuční soustavy. Případné opravy nebo rekonstrukce na svém zařízení nebude provozovatel distribuční soustavy provádět na výjimku z ochranného pásma nebo na základě souhlasu s činností v tomto pásmu.**

Případné nedodržení uvedených podmínek bude řešeno příslušným stavebním úřadem nebo nahlášeno Energetickému regulačnímu úřadu jako správní delikt ve smyslu příslušného ustanovení energetického zákona spočívající v porušení zákazu provádět činnosti v ochranných pásmech dle § 46 uvedeného zákona.

DISTRIBUCE

PODMÍNKY PRO PROVÁDĚNÍ ČINNOSTÍ V OCHRANNÝCH PÁSMECH NADZEMNÍCH VEDENÍ

Ochranné pásmo nadzemního vedení podle § 46, odst. (3), Zák. č. 458/2000 Sb., tj. zákona o podmínkách podnikání a o výkonu státní správy v energetických odvětvích a o změně některých zákonů (energetický zákon), ve znění pozdějších předpisů (dále jen "energetický zákon") je souvislý prostor vymezený svislými rovinami vedenými po obou stranách vedení ve vodorovné vzdálenosti měřené kolmo na vedení, které činí od krajního vodiče vedení na obě jeho strany:

a) u napětí nad 1 kV a do 35 kV včetně
   - pro vodiče bez izolace 7 metrů (resp. 10 metrů u zařízení postaveného do 31. 12. 1994, vyjma lesních průseků, kde rozsah ochranného pásma i do uvedeného data činí 7 metrů),
   - pro vodiče s izolací základní 2 metry,
   - pro závěsná kabelová vedení 1 metr;
b) u napětí nad 35 kV do 110 kV včetně
   - pro vodiče bez izolace 12 metrů (resp. 15 metrů u zařízení postaveného do 31. 12. 1994).
   - pro vodiče s izolací základní 5 metrů
c) u zařízení sítě pro elektronickou komunikaci 1 metr od krajního vedení

Poznámka: Nadzemní vedení nízkého napětí (do 1 kV) není chráněno ochranným pásmem. Při činnostech prováděných v jeho blízkosti (práce v blízkosti) je nutné dodržet vzdálenosti dané ČSN EN 50110-1 ed. 2.

V ochranném pásmu nadzemního vedení je podle § 46 odst. (8) a (9) energetického zákona zakázáno:

1. zřizovat bez souhlasu vlastníka těchto zařízení stavby či umisťovat konstrukce a jiná podobná zařízení, jakož i uskladňovat hořlavé a výbušné látky,
2. provádět bez souhlasu vlastníka zemní práce,
3. provádět činnosti, které by mohly ohrozit spolehlivost a bezpečnost provozu těchto zařízení nebo ohrozit život, zdraví či majetek osob,
4. provádět činnosti, které by znemožňovaly nebo podstatně znesnadňovaly přístup k těmto zařízením,
5. vysazovat chmelnice a nechávat růst porosty nad výšku 3 metry.

Pokud stavba nebo stavební činnost zasahuje do ochranného pásma nadzemního vedení, je třeba požádat o písemný souhlas vlastníka nebo provozovatele tohoto zařízení na základě § 46, odst. (8) a (11) energetického zákona.

V ochranných pásmech nadzemních vedení je třeba dále dodržovat následující podmínky:

1. Při pohybu nebo pracích v blízkosti elektrického vedení se nesmí osoby, předměty, prostředky nemající povahu jeřábu přiblížit k živým částem vodičů vysokého napětí blíže než 2 metry a u vodičů velmi vysokého napětí blíže než 3 metry (dle PNE 330000-6), pokud není větší vzdálenost stanovena v jiném předpisu (např. ČSN ISO 12480-1).
2. Jeřáby a jim podobná zařízení musí být umístěny tak, aby v kterékoli poloze byly všechny jejich části mimo ochranné pásmo vedení, a musí být zamezeno vymrštění lana.
3. Je zakázáno stavět budovy nebo jiné objekty v ochranných pásmech nadzemních vedení vysokého napětí.
4. Je zakázáno, provádět veškeré pozemní práce, při kterých by byla narušena stabilita podpěrných bodů - sloupů nebo stožárů.
5. Je zakázáno upevňovat antény, reklamy, ukazatele apod. pod, přes nebo přímo na stožáry elektrického vedení.
6. Dodavatel prací musí prokazatelně seznámit své pracovníky, jichž se to týká s ČSN EN 50110-1.
7. Pokud není možné dodržet body č. 1 až 4, je možné požádat příslušný provozní útvar provozovatele distribuční soustavy o další řešení (zajištění odborného dohledu pracovníka s elektrotechnickou kvalifikací dle Vyhlášky č. 50/1978 Sb., vypnutí a zajištění zařízení, zaizolování živých částí apod.), pokud nejsou tyto podmínky již součástí jiného vyjádření ke konkrétní stavbě.
8. V případě požadavku na vypnutí zařízení po nezbytnou dobu provádění prací je nutné požádat minimálně 2 měsíce před požadovaným terminem. V případě vedení nízkého napětí je možné též požádat o zaizolování části vedení.
9. Stavba bude situována tak, aby každá její část včetně dočasných zařízení byla vzdálena nejméně 1,5 m od osy nadzemního zařízení pro elektronickou komunikaci.
10. Do vzdálenosti 1,5 m od osy nadzemního zařízení pro elektronickou komunikaci nebudou používány mechanismy ohrožující provoz zařízení, skladován materiál, zemina, prováděny postřiky nebo jiná činnost, která by mohla ohrozit provoz zařízení nebo jiného zařízení souvisejícího s nadzemní sítí pro elektronickou komunikaci.

Případné nedodržení uvedených podmínek bude řešeno příslušným stavebním úřadem nebo nahlášeno Energetickému regulačnímu úřadu jako správní delikt ve smyslu příslušného ustanovení energetického zákona, spočívající v porušení zákazu provádět činnosti v ochranných pásmech dle § 46 uvedeného zákona.

DISTRIBUCE

PODMÍNKY PRO PROVÁDĚNÍ ČINNOSTÍ V OCHRANNÝCH PÁSMECH ELEKTRICKÝCH STANIC

Ochranné pásmo elektrické stanice je stanoveno v § 46, odst. (6), Zák. č. 458/2000 Sb., tj. zákona o podmínkách podnikání a o výkonu státní správy v energetických odvětvích a o změně některých zákonů (energetický zákon), ve znění pozdějších předpisů (dále jen "energetický zákon") a je vymezeno svislými rovinami vedenými ve vodorovné vzdálenosti:

a) u venkovních el. stanic a dále stanic s napětím větším než 52 kV v budovách 20 metrů od oplocení nebo od vnějšího líce obvodového zdiva,
b) u stožárových elektrických stanic a věžových stanic s venkovním přívodem s převodem napětí z úrovně nad 1 kV a menší než 52 kV na úroveň nízkého napětí 7 m od vnější hrany půdorysu stanice ve všech směrech,
c) u kompaktních a zděných el. stanic s převodem napětí z úrovně nad 1 kV a menší než 52 kV na úroveň nízkého napětí 2 metry od vnějšího pláště stanice ve všech směrech,
d) u vestavěných el. stanic 1 metr od obestavění.

V ochranném pásmu elektrické stanice je podle § 46 odst. (8) a (10) energetického zákona zakázáno:

1. zřizovat bez souhlasu vlastníka těchto zařízení stavby či umisťovat konstrukce a jiná podobná zařízení, jakož i uskladňovat hořlavé a výbušné látky,
2. provádět bez souhlasu vlastníka zemní práce,
3. provádět činnosti, které by mohly ohrozit spolehlivost a bezpečnost provozu těchto zařízení nebo ohrozit život, zdraví či majetek osob,
4. provádět činnosti, které by znemožňovaly nebo podstatně znesnadňovaly přístup k těmto zařízením.

Pokud stavba nebo stavební činnost zasahuje do ochranného pásma elektrické stanice, je třeba požádat o písemný souhlas vlastníka nebo provozovatele tohoto zařízení na základě § 46, odst. (8) a (11) energetického zákona.

V ochranném pásmu elektrické stanice je dále zakázáno provádět činnosti, které by mohly mít za následek ohrožení bezpečnosti a spolehlivosti provozu stanice nebo zmenšující či podstatně znesnadňující její obsluhu a údržbu a to zejména:

5. provádět výkopové práce ohrožující zaústění podzemních vedení vysokého a nízkého napětí nebo stabilitu stavební části el. stanice (viz podmínky pro činnosti v ochranných pásmech podzemního vedení),
6. skladovat či umisťovat předměty bránící přístupu do elektrické stanice nebo k rozvaděčům vysokého nebo nízkého napětí,
7. umisťovat antény, reklamy, ukazatele apod.,
8. zřizovat oplocení, které by znemožnilo obsluhu el. stanice.

Případné nedodržení uvedených podmínek bude řešeno příslušným stavebním úřadem nebo nahlášeno Energetickému regulačnímu úřadu jako správní delikt ve smyslu příslušného ustanovení energetického zákona spočívající v porušení zákazu provádět činnosti v ochranných pásmech dle § 46 uvedeného zákona.

DISTRIBUCE

PODMÍNKY PRO PROVÁDĚNÍ ČINNOSTÍ V OCHRANNÝCH PÁSMECH NEBO BEZPROSTŘEDNÍ BLÍZKOSTI ZAŘÍZENÍ TECHNICKÉ INFRASTRUKTURY

Ochranné pásmo zařízení technické infrastruktury činí 1 metr po obou stranách od potrubí nebo kabelu.

V ochranném pásmu zařízení technické infrastruktury je zakázáno bez souhlasu ČEZ Distribuce, a.s., provádět činnosti, které by mohly ohrozit vodárenské, plynárenské, kanalizační nebo jiné zařízení technické infrastruktury, jejich spolehlivost a bezpečnost provozu. Při provádění veškerých činností v ochranném pásmu i mimo ně nesmí dojít k poškození těchto zařízení.

V projektech v bezprostřední blízkosti zařízení technické infrastruktury je nutno dodržet vzájemné vzdálenosti inženýrských sítí dle ČSN 73 6005.

Interní

PŘÍLOHA 3C

DISTRIBUCE

AQUECON, a.s.
Československých legií 445/4
415 01 Teplice

VÁŠ DOPIS ZNAČKY / ZE DNE	NAŠE ZNAČKA	VYŘIZUJE / LINKA	MÍSTO ODESLÁNÍ / DNE
	1099520374	Hampl/800 850 860	Val. Meziříčí / 20. 7. 2018

Stanovisko ČEZ Distribuce, a.s., k žádosti ev. číslo 1099520374, vydané pro účely územního řízení.

Název stavby: Frenštát pod Radhoštěm - rozšíření vodovodní sítě Planiska.

Kat. území: Frenštát pod Radhoštěm, Trojanovice **Parc.číslo** : viz situace

Předložené podklady: Situace stavby, technická zpráva

ČEZ Distribuce, a.s., **souhlasí** s vydáním územního rozhodnutí pro výše uvedenou stavbu při dodržení následujících podmínek:

- sdělení DSO k zařízení energetické společnosti č. **0100945238, 0100945243, 0100945247, 0100945253, 0100945256**
- podmínky pro připojení odběrného místa (OM) k distribuční soustavě (DS) č. **4121404225.**
- v místech, kde bude stavba prováděna v blízkosti stávajících podpěr vedení NN nebudou výkopové práce prováděny blíže jak 2 m od stávajících podpěrných bodů tohoto vedení. Po dobu provádění výkopových prací v blízkosti podpěrných bodů vedení NN bude jejich stabilita zajištěna např. pažením výkopů.
- nadzemní vedení NN (do 1 kV) není chráněno ochranným pásmem, ale technickými normami, zejména PNE 33 3302 a ČSN EN 50423-1. Při činnostech prováděných v jeho blízkosti (práce v blízkosti) je nutné dodržet vzdálenosti dané ČSN EN 50110-1 ed. 2.
- v místech kde bude stavba zasahovat do ochranného pásma trafostanice 22/0,4 kV, nebudou výkopové práce prováděny blíže jak 4 m od svislé roviny proložené krajními body trafostanice. Po dobu provádění výkopových prací v blízkosti trafostanice VN bude její stabilita zajištěna např. pažením výkopů.
- v místech, kde bude stavba prováděna v blízkosti stávajících podpěr vedení VN nebudou výkopové práce prováděny blíže jak 3 m od stávajících podpěrných bodů tohoto vedení. Po dobu provádění výkopových prací v blízkosti podpěrných bodů vedení VN bude jejich stabilita zajištěna např. pažením výkopů.
- zemní práce budou prováděny v ochranném pásmu (OP) stávajícího podzemního kabelového vedení nízkého napětí (NN) a stávajícího podzemního kabelového vedení vysokého napětí (VN) zásadně ručně. Před započetím stavby si zajistí zhotovitel u naší servisní organizace ČEZ Distribuce a.s. – Oddělení sítě Nový Jičín, vytýčení kabelového vedení v terénu. Po odkrytí kabelového vedení, bude opětovně přizván zástupce společnosti ČEZ Distribuce a.s. – Oddělení sítě Nový Jičín, který provede kontrolu uložení vedení a dohodne se zhotovitelem další postup. O této kontrole bude proveden záznam do stavebního deníku zhotovitele.

- hloubka uložení stávajícího kabelového vedení VN a NN bude i po realizaci stavby zcela v souladu s normou ČSN 73 6005 a PNE 34 1050.
- před provedením záhozu výkopu v místech souběhu a křížení se zařízením distribuční soustavy (DS) musí být přizván zástupce ČEZ Distribuce a.s. – Oddělení sítě Nový Jičín, který provede kontrolu před záhozem. O této kontrole bude proveden záznam do stavebního deníku zhotovitele.
- nově navržený vodovodní řád bude v místě souběhu se zemním kabelovým vedení VN a NN plně respektovat jejich ochranné pásmo (OP), které činí 1 metr po obou stranách krajních kabelu kabelové trasy.
- při realizaci stavby musí být ve vztahu k zařízení distribuční soustavy (DS) dodrženy veškeré platné normy, předpisy a respektována veškerá omezení vyplývající z existence ochranného pásma (OP) zařízení distribuční soustavy (DS). Při práci v OP nadzemního vedení vysokého napětí je nutno respektovat technické normy, zejména PNE 33 3301 a ČSN EN 50423-1.
- **před započetím práce požádá zhotovitel naši společnost, ČEZ Distribuce, a.s. o vydání souhlasu s činností v OP zařízení DS.**

Upozorňujeme, že v zájmovém území výše uvedené stavby je plánována investiční výstavba zemního kabelového vedení NN. Toto vedení je chráněno ochranným pásmem, které je nutno respektovat. Zároveň si dovolujeme upozornit, že v zájmovém území se nachází energetické zařízení, které není v majetku společnosti ČEZ Distribuce, a. s.

Toto stanovisko má platnost 1 rok od data vydání.

Poznámka: Při další korespondenci uvádějte značku podle záhlaví.

S pozdravem

DISTRIBUCE
ČEZ Distribuce, a. s.
Děčín - Děčín IV-Podmokly
Teplická 874/8, PSČ 405 02
IČO: 247 29 035

247

Ing. Libor Socha
vedoucí oddělení správy energetického majetku - Sítě Morava

GridServices Člen **innogy**

PŘÍLOHA č. 4

AQUECON a.s.
Československých legií
445/4
41501 Teplice

naše značka	vyřizuje	datum
5001703200	Jan Štoudek	27.04.2018

Věc:
Rozšíření vodovodní sítě ve Frenštátě pod Radhoštěm, Planiska

K.ú. - p.č.: Frenštát pod Radhoštěm , Kunčice pod Ondřejníkem , Trojanovice

Stavebník: Město Frenštát pod Radhoštěm , nám. Míru 1 , 74401 Frenštát pod Radhoštěm

Účel stanoviska: Povolení stavby - územní režim

GasNet, s.r.o., jako provozovatel distribuční soustavy (PDS) a technické infrastruktury, zastoupený GridServices, s.r.o., vydává toto stanovisko:

POZOR:
Ve Vámi předložené situaci stavby v.č. 6, M 1:500 poblíž parc. č. 3087/17, k.ú. Trojanovice není zakreslena poloha stávajících plynárenských zařízení (PZ). Konkrétně se jedná o STL plynovod dn 50 PE.
Před zahájením stavby požadujeme do PD provést zakreslení polohy PZ dle předložené orientační situace.
Poloha PZ bude před zahájením stavby upřesněna vytýčením.

V ZÁJMOVÉM ÚZEMÍ STAVBY SE NACHÁZÍ TATO PLYNÁRENSKÁ ZAŘÍZENÍ A PLYNOVODNÍ PŘÍPOJKY:

- STL plynovody vč. příslušenství a STL plynovodní přípojky

Na základě předložené situace byl předán informační zákres, poskytnutý zákres je pouze orientační!

Před zahájením stavby bude provedeno vytyčení PZ viz.odst.3, následně během stavby kontrola PZ viz odst.10.
Při křížení a souběhu inž. sítí požadujeme dodržení odstupových vzdáleností dle ČSN 73 6005.

Pro realizaci stavby stanovujeme tyto podmínky:

Plynárenské zařízení musí být zabezpečeno vhodným způsobem proti poškození. Požadujeme respektovat průběh a ochranné pásmo plynárenského zařízení.
Při realizaci stavby je nutno dodržovat veškerá pravidla stanovená pro práce v ochranném pásmu plynárenského zařízení a plynovodních přípojek (ochranné pásmo je souvislý prostor v bezprostřední blízkosti plyn.zařízení vymezený svislými rovinami vedenými ve vodorovné vzdálenosti 1,0 m na obě strany od půdorysu plyn. zařízení - dle Zákona 458/2000 Sb.v platném znění).
V tomto pásmu nesmí být umísťovány žádné pevné ani dočasné stavby, prováděna skládka materiálu, výšková úprava terénu a pojížděno těžkou technikou. V ochranném pásmu plynárenského zařízení budou práce prováděny výhradně ručním způsobem.
- Obrysy vodovodních šachet budou umístěny minimálně 500 mm od obrysu plynárenského zařízení a plynovodních přípojek.
- Při křížení PZ z materiálu PE bude provedena kontrola funkčnosti signalizačního vodiče.
- Při křížení PZ z materiálu OCEL bude na náklady GridServices, s.r.o. provedena diagnostika stavu potrubí (bude upřesněno na místě stavby).
Pokud realizace stavby vyvolá výškovou nebo směrovou úpravu trasy plynárenského zařízení, bude toto posuzováno jako přeložka. Náklady budou hrazeny investorem stavby.
Případný kontakt na technika k odsouhlasení PD stavby plynárenského zařízení najdete na adrese: http://www.gasnet.cz/cs/kontaktni-system/

Toto stanovisko se nevztahuje k jakémukoliv zásahu na stávajícím plynárenském zařízení PZ (přeložka, odpojení,

GridServices, s.r.o.
Plynárenská 499/1
Zábrdovice
602 00 Brno
T +420532221111
F +420545578571
E info@gridservices.cz
I www.gridservices.cz
IČ: 27935311
DIČ: CZ27935311

Zapsán do obchodního rejstříku:
Krajský soud v Brně
oddíl C, vložka 57165
26.07.2007

Bankovní spojení:
Československá obchodní banka, a.s.
Číslo účtu: 17837923
Kód banky: 0300

úprava, osazení ochranné trubky, chráničky apod.). Případný zásah na PZ musí být řešen samostatným stanoviskem. Kontaktní osoba pro přeložku (technik PPZ v příslušné oblasti) viz kontaktní systém: http://www.gasnet.cz/cs/kontaktni-system/

V rozsahu této stavby souhlasíme s povolením stavby dle zákona 183/2006 Sb. ve znění pozdějších předpisů. Tento souhlas platí jen pro územní řízení, řízení o územním souhlasu, veřejnoprávní smlouvy pro umístění stavby, zjednodušené územní řízení.
Pokud bude třeba pro provedení stavby ohlášení, stavební povolení, veřejnoprávní smlouva o provedení stavby nebo oznámení stavebního záměru s certifikátem autorizovaného inspektora, stavebník požádá GasNet, s.r.o. před jedním z výše uvedených povolovacích režimů o stanovisko k projektové dokumentaci, nebo k obdobné dokumentaci podle stavebního zákona.

V zájmovém území se mohou nacházet plynárenská zařízení jiných vlastníků či správců, případně i dlouhodobě nefunkční/neprovozovaná plynárenská zařízení bez dostupných informací o jejich poloze a vlastnictví.

Plynárenské zařízení a plynovodní přípojky jsou dle ust. § 2925 zákona č. 89/2012 Sb., občanského zákoníku, provozovány jako zařízení zvlášť nebezpečné a z tohoto důvodu jsou chráněny ochranným pásmem dle zákona č.458/2000 Sb. ve znění pozdějších předpisů.

Nedodržení podmínek uvedených v tomto stanovisku zakládá odpovědnost stavebníka za vzniklé škody.

Rozsah ochranného pásma je stanoven v zákoně 458/2000 Sb. ve znění pozdějších předpisů.

Při realizaci uvedené stavby budou dodrženy podmínky pro provádění stavební činnosti:

1) Za stavební činnosti se pro účely tohoto stanoviska považují všechny činnosti prováděné v ochranném pásmu plynárenského zařízení a plynovodních přípojek (tzn. i bezvýkopové technologie a terénní úpravy) a činnosti mimo ochranné pásmo, pokud by takové činnosti mohly ohrozit bezpečnost a spolehlivost plynárenského zařízení a plynovodních přípojek (např. trhací práce, sesuvy půdy, vibrace, apod.).

2) Stavební činnosti je možné realizovat pouze při dodržení podmínek stanovených v tomto stanovisku. Nebudou-li tyto podmínky dodrženy, budou stavební činnosti, považovány dle § 68 zákona č.458/2000 Sb. ve znění pozdějších předpisů za činnost bez našeho předchozího souhlasu. Při každé změně projektu nebo stavby (zejména trasy navrhovaných inženýrských sítí) je nutné požádat o nové stanovisko k této změně.

3) Před zahájením stavební činnosti bude provedeno vytyčení trasy a přesné určení uložení plynárenského zařízení a plynovodních přípojek. Vytyčení trasy provede příslušná provozní oblast (formulář a kontakt naleznete na www.gridservices.cz nebo NONSTOP zákaznická linka 800 11 33 55). Při žádosti uvede žadatel naši značku (číslo jednací) uvedenou v úvodu tohoto stanoviska. O provedeném vytyčení trasy bude sepsán protokol. Přesné určení uložení plynárenského zařízení a plynovodních přípojek je povinen provést stavebník na svůj náklad. Bez vytyčení trasy a přesného určení uložení plynárenského zařízení a plynovodních přípojek stavebníkem nesmí být vlastní stavební činnosti zahájeny. Vytyčení plynárenského zařízení a plynovodních přípojek považujeme za zahájení stavební činnosti.

4) Bude dodržena mj. ČSN 73 6005, TPG 702 04, zákon č.458/2000 Sb. ve znění pozdějších předpisů, případně další předpisy související s uvedenou stavbou.

5) Pracovníci provádějící stavební činnosti budou prokazatelně seznámeni s polohou plynárenského zařízení a plynovodních přípojek, rozsahem ochranného pásma a těmito podmínkami.

6) Při provádění stavební činnosti, vč. přesného určení uložení plynárenského zařízení je stavebník povinen učinit taková opatření, aby nedošlo k poškození plynárenského zařízení a plynovodních přípojek nebo ovlivnění jejich bezpečnosti a spolehlivosti provozu. Nebude použito nevhodného nářadí, zemina bude těžena pouze ručně bez použití pneumatických, elektrických, bateriových a motorových nářadí.

7) Odkryté plynárenské zařízení a plynovodní přípojky budou v průběhu nebo při přerušení stavební činnosti řádně zabezpečeny proti jejich poškození.

8) V případě použití bezvýkopových technologií (např. protlaku) bude před zahájením stavební činnosti provedeno úplné obnažení plynárenského zařízení a plynovodních přípojek v místě křížení na náklady stavebníka. V případě, že nebude tato podmínka dodržena, nesmí být použita bezvýkopová technologie.

9) Stavebník je povinen neprodleně oznámit každé i sebemenší poškození plynárenského zařízení nebo plynovodních přípojek (vč. izolace, signalizačního vodiče, výstražné fólie atd.) na telefon 1239.

10) Před provedením zásypu výkopu bude provedena kontrola dodržení podmínek stanovených pro stavební činnosti, kontrola plynárenského zařízení a plynovodních přípojek. Kontrolu provede příslušná provozní oblast (formulář a kontakt naleznete na www.gridservices.cz nebo NONSTOP zákaznická linka 800 11 33 55). Při žádosti uvede žadatel naši značku (číslo jednací) uvedenou v úvodu tohoto stanoviska. Povinnost kontroly se vztahuje i na plynárenské zařízení, které nebylo odhaleno. O provedené kontrole bude sepsán protokol. Bez provedené kontroly nesmí být plynárenské zařízení a plynovodní přípojky zasypány. V případě, že nebudou dodrženy výše uvedené podmínky, je stavebník povinen na základě výzvy provozovatele plynárenského zařízení a plynovodních přípojek, nebo jeho zástupce doložit průkaznou dokumentaci o nepoškození plynárenského zařízení a plynovodních přípojek během výstavby nebo provést na své náklady kontrolní sondy v místě styku stavby s plynárenským zařízením a plynovodními přípojkami.

11) Plynárenské zařízení a plynovodní přípojky budou před zásypem výkopu řádně podsypány a obsypány těženým pískem, bude provedeno zhutnění a bude osazena výstražná fólie žluté barvy, vše v souladu s ČSN EN 12007-1-4, TPG 702 01, TPG 702 04.

12) Neprodleně po skončení stavební činnosti budou řádně osazeny všechny poklopy a nadzemní prvky plynárenského zařízení a plynovodních přípojek.

13) Poklopy uzávěrů a ostatních armatur na plynárenském zařízení a plynovodních přípojkách, vč. hlavních uzávěrů plynu (HUP) na odběrném plynovém zařízení udržovat stále přístupné a funkční po celou dobu trvání stavební činnosti.

14) Případné zřizování staveniště, skladování materiálů, stavebních strojů apod. bude realizováno mimo ochranné pásmo plynárenského zařízení a plynovodních přípojek (není-li ve stanovisku uvedeno jinak).

15) Bude zachována hloubka uložení plynárenského zařízení a plynovodních přípojek (není-li ve stanovisku uvedeno jinak).

16) Při použití nákladních vozidel, stavebních strojů a mechanismů zabezpečit případný přejezd přes plynárenské zařízení a plynovodní přípojky uložením panelů v místě přejezdu plynárenského zařízení.

Platí pouze pro území vyznačené v příloze tohoto stanoviska a to 24 měsíců ode dne jeho vydání.

V případě dotčení pozemku v majetku společnosti GasNet, s.r.o. je třeba dále projednat smluvní vztah k tomuto pozemku. Kontakt na projednání naleznete na adrese www.gasnet.cz/cs/kontaktni-system/, činnost "Smluvní vztahy - pozemky a budovy plynárenských zařízení", případně na NONSTOP zákaznické lince 800 11 33 55.

Za správnost a úplnost dokumentace předložené s žádostí včetně jejího souladu s platnými předpisy plně zodpovídá její zpracovatel. Stanovisko nenahrazuje případná další stanoviska k jiným částem stavby.

V případě další korespondence nebo jednání (např. změna stavby) uvádějte naši značku - 5001703200 a datum tohoto stanoviska. Kontakty jsou k dispozici na www.gridservices.cz nebo NONSTOP zákaznická linka 800 11 33 55.

GasNet, s.r.o.
zastoupená společností GridServices, s.r.o., IČ 279 35 311
Jan Štoudek
Technik externích požadavků
Odbor zpracování externích požadavků
+420595142035
jan.stoudek@innogy.com

Přílohy: Orientační zákres plynárenského zařízení, Orientační zákres plynárenského zařízení, Orientační zákres plynárenského zařízení, Orientační zákres plynárenského zařízení, Orientační zákres plynárenského

Příloha: Orientační zákres plynárenského zařízení. Tato příloha je nedílnou součástí stanoviska č. 5001703200 ze dne 27.04.2018.

Provozovatel DS: GasNet, s.r.o.; Stavebník: Město Frenštát pod Radhoštěm , nám. Míru 1 , 74401 Frenštát pod Radhoštěm. K.ú.: Frenštát pod Radhoštěm , Kunčice pod Ondřejníkem , Trojanovice.

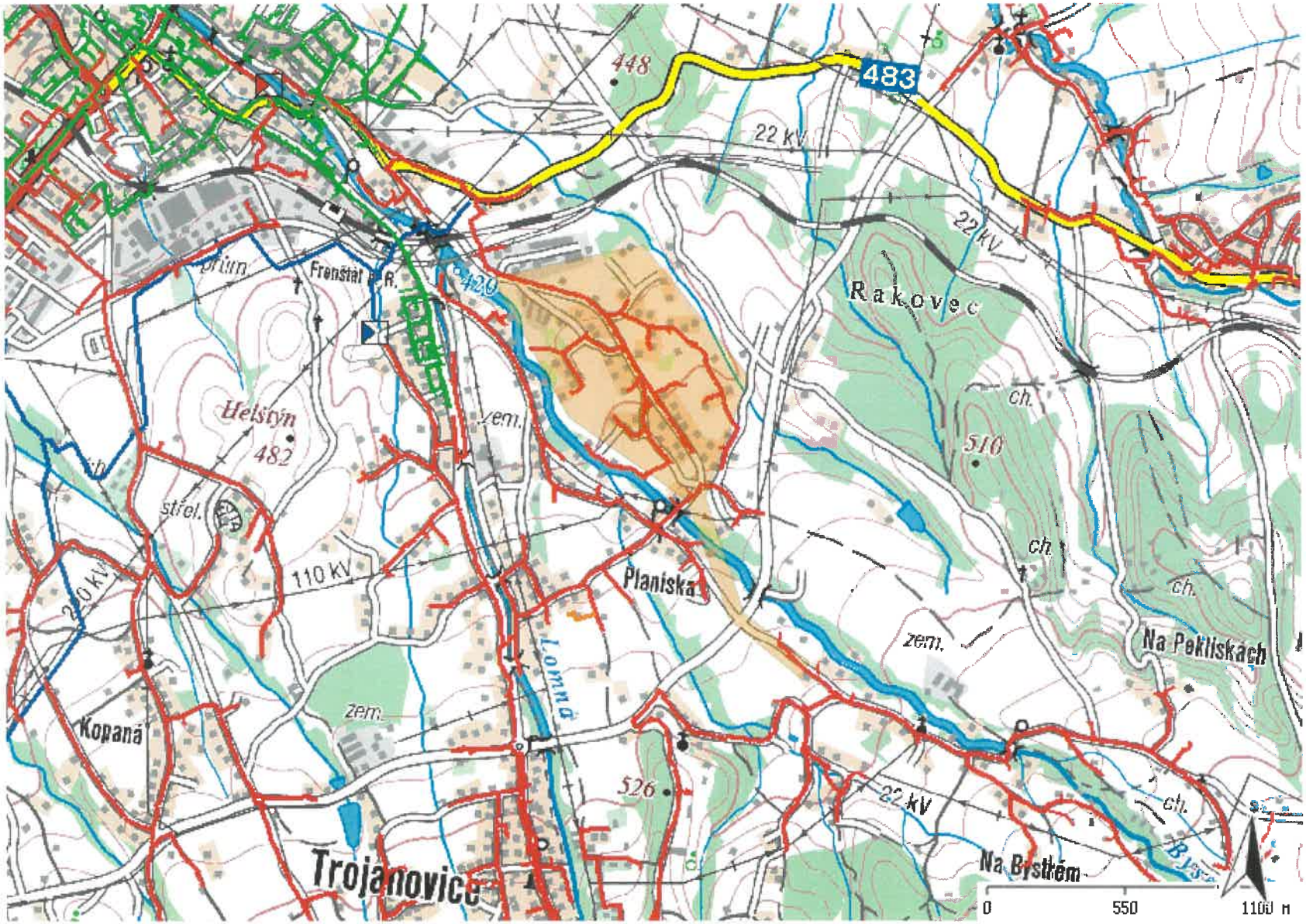

Legenda:

	linie plynovodu
	NTL
	STL
	VTL
	VVTL
	nefunkční
	plánovaná stavba před realizací
	ve výstavbě, neuvedeno do provozu
	regulační stanice
	ochranné zařízení
	kabel
	elektropřípojka
	kabel protikorozní ochrany
	anodové uzemnění
	stanice katodové ochrany
	pásmo vlivu anodového uzemnění SKAO

Příloha: Orientační zákres plynárenského zařízení. Tato příloha je nedílnou součástí stanoviska č. 5001703200 ze dne 27.04.2018.

Provozovatel DS: GasNet, s.r.o.; Stavebník: Město Frenštát pod Radhoštěm , nám. Míru 1 , 74401 Frenštát pod Radhoštěm. K.ú.: Frenštát pod Radhoštěm , Kunčice pod Ondřejníkem , Trojanovice.

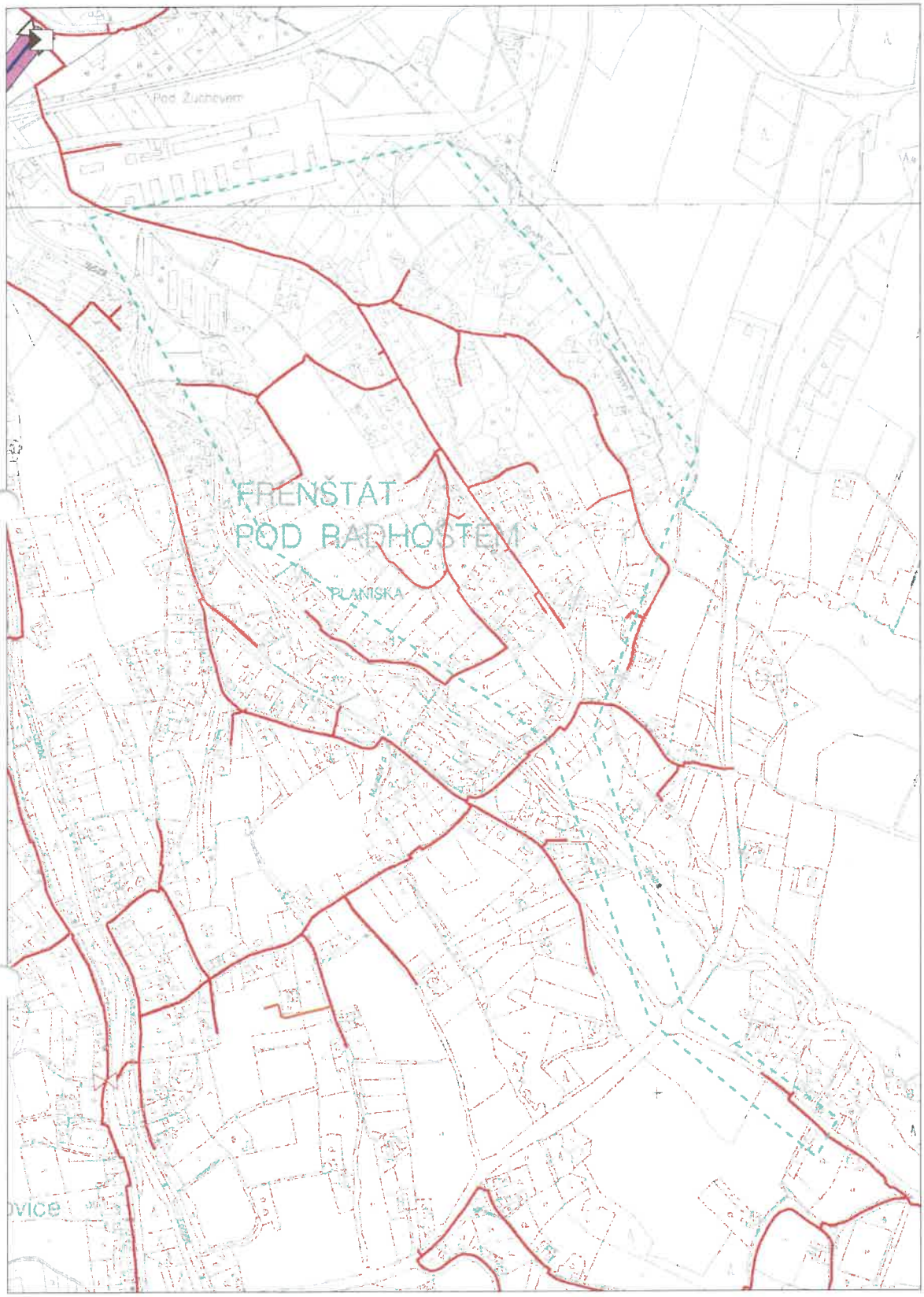

Legenda:

	linie NTL/ STL/ VTL/ VVTL plynovodu		ochranné zařízení		kabel protikorozní ochrany
	nefunkční		kabel		anodové uzemnění
	plánovaná stavba před realizací		elektropřípojka		stanice katodové ochrany
	výstavba		regulační stanice		pásmo vlivu anodového uzemnění SKAO

Příloha: Orientační zákres plynárenského zařízení. Tato příloha je nedílnou součástí stanoviska č. 5001703200 ze dne 27.04.2018.

Provozovatel DS: GasNet, s.r.o.; Stavebník: Město Frenštát pod Radhoštěm , nám. Míru 1 , 74401 Frenštát pod Radhoštěm. K.ú.: Frenštát pod Radhoštěm , Kunčice pod Ondřejníkem , Trojanovice.

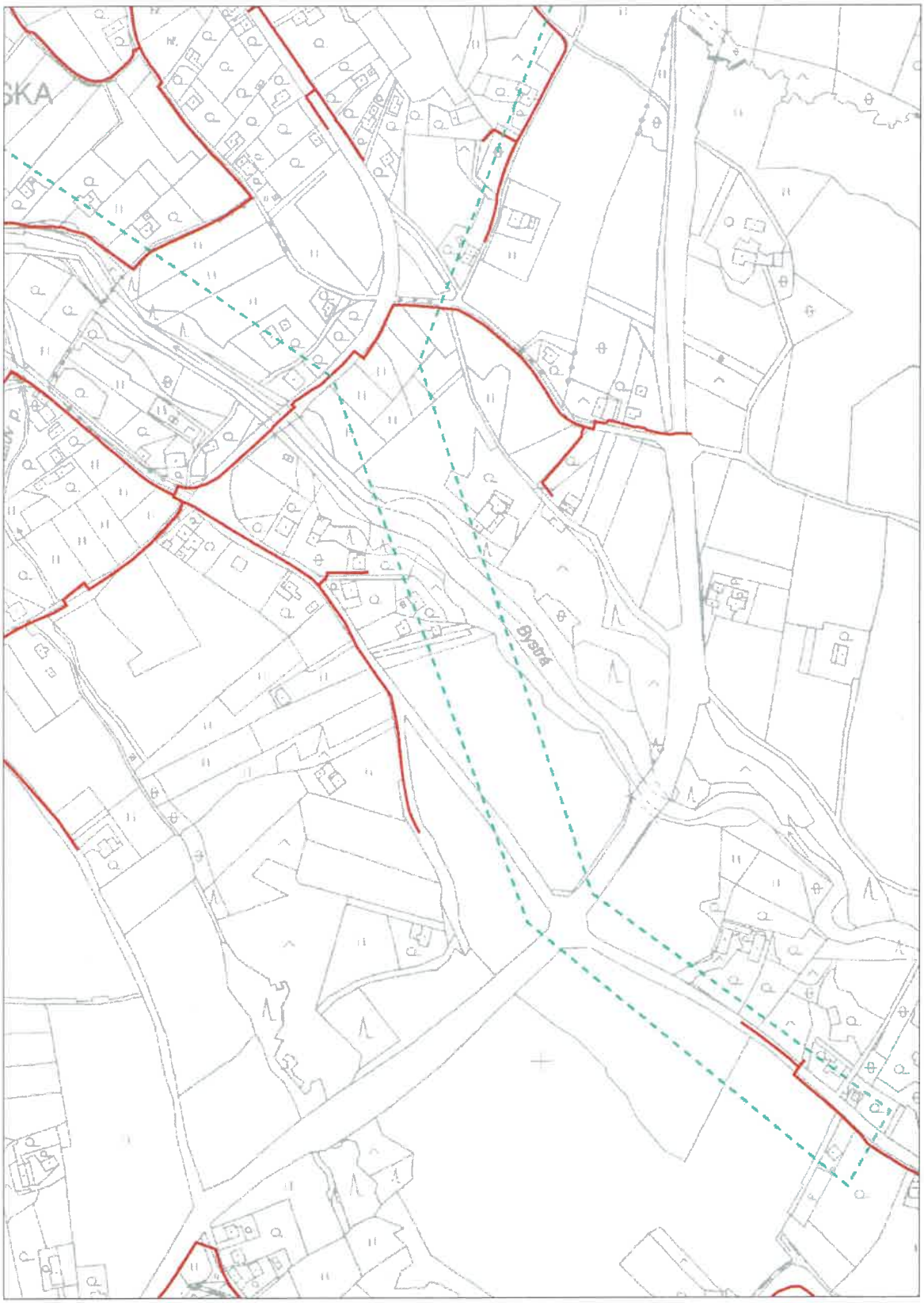

Legenda:

	linie NTL/ STL/ VTL/ VVTL plynovodu		ochranné zařízení		kabel protikorozní ochrany
	nefunkční		kabel		anodové uzemnění
	plánovaná stavba před realizací		elektropřípojka		stanice katodové ochrany
	výstavba		regulační stanice		pásmo vlivu anodového uzemnění SKAO

Příloha: Orientační zákres plynárenského zařízení. Tato příloha je nedílnou součástí stanoviska č. 5001703200 ze dne 27.04.2018.

Provozovatel DS: GasNet, s.r.o.; Stavebník: Město Frenštát pod Radhoštěm , nám. Míru 1 , 74401 Frenštát pod Radhoštěm. K.ú.: Frenštát pod Radhoštěm , Kunčice pod Ondřejníkem , Trojanovice.

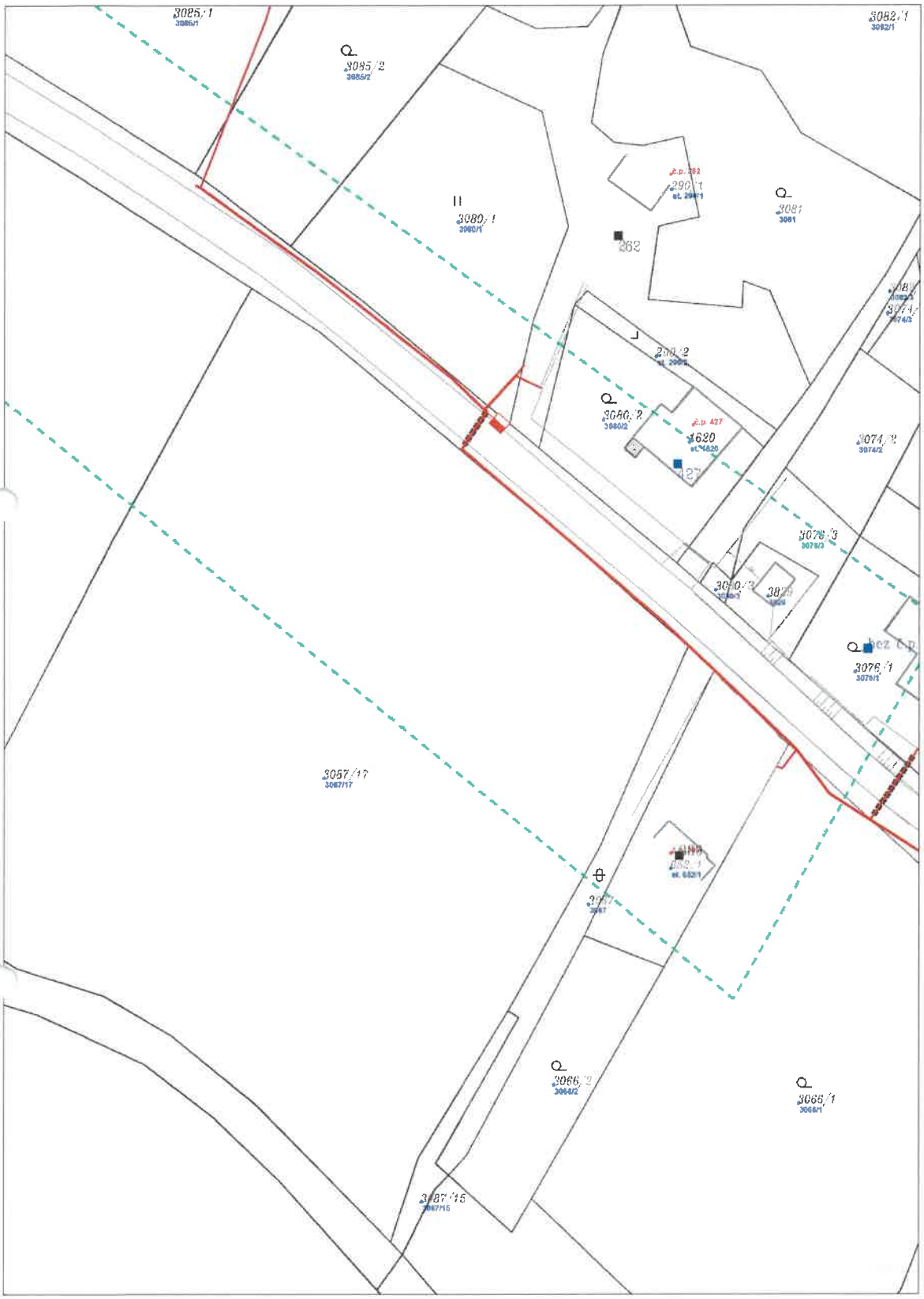

Legenda:

	linie NTL/ STL/ VTL/ VVTL plynovodu		ochranné zařízení		kabel protikorozní ochrany
	nefunkční		kabel		anodové uzemnění
	plánovaná stavba před realizací		elektropřípojka		stanice katodové ochrany
	výstavba		regulační stanice		pásmo vlivu anodového uzemnění SKAO

Příloha: Orientační zákres plynárenského zařízení. Tato příloha je nedílnou součástí stanoviska č. 5001703200 ze dne 27.04.2018.

Provozovatel DS: GasNet, s.r.o.; Stavebník: Město Frenštát pod Radhoštěm , nám. Míru 1 , 74401 Frenštát pod Radhoštěm. K.ú.: Frenštát pod Radhoštěm , Kunčice pod Ondřejníkem , Trojanovice.

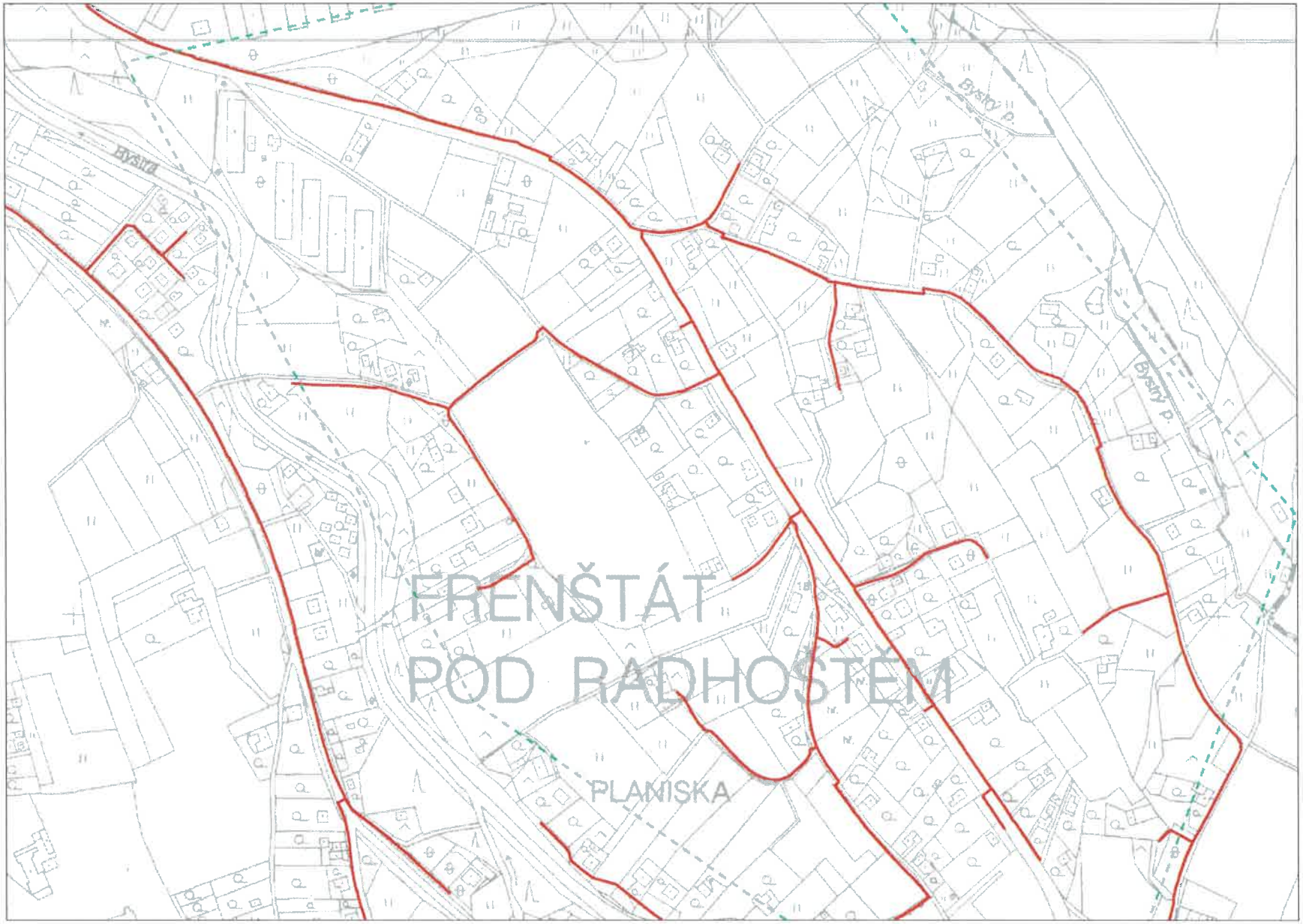

Legenda:

	linie plynovodu
	NTL
	STL
	VTL
	VVTL
	nefunkční
	plánovaná stavba před realizací
	ve výstavbě, neuvedeno do provozu
	regulační stanice
	ochranné zařízení
	kabel
	elektropřípojka
	kabel protikorozní ochrany
	anodové uzemnění
	stanice katodové ochrany
	pásmo vlivu anodového uzemnění SKAO

Příloha: Ověřená příloha žadatele. Tato příloha je nedílnou součástí stanoviska č. 5001703200 ze dne 27.04.2018.

Provozovatel DS: GasNet, s.r.o.; Stavebník: Město Frenštát pod Radhoštěm , nám. Míru 1 , 74401 Frenštát pod Radhoštěm. K.ú.: Frenštát pod Radhoštěm , Kunčice pod Ondřejníkem , Trojanovice.

Situace
Projektovaná technická infrastruktura
Stávající technická infrastruktura
Plány, následná sítě byly zakresleny pouze orientačně.
Před zapažením výkopových prací je nutné jejich vytýčení.
Situační umístění domovních přípojek nutno upřesnit
v další stupni dokumentace.
Na zakreslených poznámkách budou vyznaceny pouze odbočky
k domovním přípojkám, které budou zaslepeny.
AQUECON
Frenštát p. R.
Frenštát p. R.
Kunčice
Trojanovice
Frenštát p. R.
Frenštát p. R.
Frenštát p. R.

Příloha: Ověřená příloha žadatele. Tato příloha je nedílnou součástí stanoviska č. 5001703200 ze dne 27.04.2018.

Provozovatel DS: GasNet, s.r.o.; Stavebník: Město Frenštát pod Radhoštěm, nám. Míru 1, 74401 Frenštát pod Radhoštěm. K.ú.: Frenštát pod Radhoštěm, Kunčice pod Ondřejníkem, Trojanovice.

Situace

- Hranice KN
- Rozhraní ploch
- Strom

Projektovaná technická infrastruktura

- Vodovodní řad
- Vodovodní přípojka
- Podzemní hydrant
- Šoupě

Stávající technická infrastruktura

- Vodovodní řad
- Vodovodní přípojka
- Plynovodní řad
- Domovní plynovodní přípojky
- Podzemní vedení NN
- Podzemní vedení VN
- Nadzemní vedení NN
- Nadzemní vedení VN
- Sdělovací kabel podzemní
- Sdělovací kabel nadzemní

Pozn.: Inženýrské sítě byly zakresleny pouze orientačně.
Před započetím výkopových prací je nutné jejich vytýčení.

Situační umístění domovních přípojek bude upřesněno v dalším stupni dokumentace.

Na soukromých pozemcích budou vysazeny pouze odbočky k domovním přípojkám, které budou zaslepeny.

Změna č. / Datum	Změna	Den	Podpis		
AQUECON a.s. www.aquecon.cz info@aquecon.cz					
Sídlo: Č.e. Legií 445/4, 415 01 Teplice, IČ: 14868292	Projekce: Č.e. Legií 445/4, 415 01 Teplice, tel: 417 536 725				
Hlavní inženýr projektu: Ing. Nika	Projektant: Ing. Nika	Vypracoval: Ing. Bergerová	Zodpovědný projektant: Ing. Nika		
Objednatel: Město Frenštát pod Radhoštěm, nám. Míru 1, 744 01 Frenštát p. R.		Datum: 12/2019	PAS: 6		
Stavba: Rozšíření vodovodní sítě ve Frenštátě p. R., Planiská		Stupeň: DÚSP			
		Zakáz.: 2019-012/0412			
		CAD: Jakub Tomanek JIR			
		2017-017-3222			
Obsah: Koordinační situační výkres č. 2.2		Měřítko: 1:500	Výkres č.: č.2.2.2		
		Kóta v: mm			

•Příloha: Ověřená příloha žadatele. Tato příloha je nedílnou součástí stanoviska č. 5001703200 ze dne 27.04.2018.

Provozovatel DS: GasNet, s.r.o.; Stavebník: Město Frenštát pod Radhoštěm , nám. Míru 1 , 74401 Frenštát pod Radhoštěm. K.ú.: Frenštát pod Radhoštěm , Kunčice pod Ondřejníkem , Trojanovice.

Síť GASCE
Hranice KÚ
Rozšíření plech
Strom
Projektovaná technická infrastruktura
Vodovodní řad
Vodovodní přípojka
Podzemní hydrant
Šachta
Stávající technická infrastruktura
Vodovodní řad
Vodovodní přípojka
Plynovodní řad
Dešťová kanalizace přípojky
Podzemní vedení NN
Podzemní vedení VN
Nadzemní vedení NN
Nadzemní vedení VN
Sdělovací kabel podzemní
Sdělovací kabel nadzemní
Pozn: Inženýrské sítě byly zakresleny pouze orientačně.
Před započetím výkopových prací je nutné jejich vytýčení.
Situační umístění domovních přípojek bude upřesněna
v dalším stupni dokumentace.
Na soukromých pozemcích budou vysazeny pouze odbočky
k domovním přípojkám, které budou zaslepeny.
AQUECON
AQUECON s.r.o.
Stále:
Ing. Vladimír Kašík
tel.: 497 525 725
Projektant:
Ing. Hlava
Vypracoval:
Ing. Blažgrund
Kontroloval:
Ing. Hlava
Stupeň:
DUR
Číslo:
2017-011/06/12
Datum:
12/2017
Místo: Frenštát pod Radhoštěm, nám. Míru 1, ul. Fr. Frenštát p. R.
Stavba: Rozšíření vodovodní sítě ve Frenštátě p. R. Plánická
2017-011-3223
Koordinační situační výkres č. 2.3
Měřítko 1:500
Příloha č. 2.3
VB 0,773288
VB 0,722073
VB 0,713385
VB 0,695532
VB 0,673248
PVB 0,625
RAD 2-969,65m-litina-DN 80
VB 0,819370
VB 0,828654
VB 0,818455
VB 0,889348
VB 0,898348
VB 0,908348
VB 0,918348
VB 0,928348
VB 0,938348
VB 0,948348
VB 0,958348
VB 0,968348
VB 0,978348
VB 0,988348
VB 0,998348
VB 1,008348
VB 1,018348
VB 1,028348
VB 1,038348
VB 1,048348
VB 1,058348
VB 1,068348
VB 1,078348
VB 1,088348
VB 1,098348
VB 1,108348
VB 1,118348
VB 1,128348
VB 1,138348
VB 1,148348
VB 1,158348
VB 1,168348
VB 1,178348
VB 1,188348
VB 1,198348
VB

Příloha: Ověřená příloha žadatele. Tato příloha je nedílnou součástí stanoviska č. 5001703200 ze dne 27.04.2018.

Provozovatel DS: GasNet, s.r.o.; Stavebník: Město Frenštát pod Radhoštěm , nám. Míru 1 , 74401 Frenštát pod Radhoštěm. K.ú.: Frenštát pod Radhoštěm , Kunčice pod Ondřejníkem , Trojanovice.

Příloha: Ověřená příloha žadatele. Tato příloha je nedílnou součástí stanoviska č. 5001703200 ze dne 27.04.2018.

Provozovatel DS: GasNet, s.r.o.; Stavebník: Město Frenštát pod Radhoštěm , nám. Míru 1 , 74401 Frenštát pod Radhoštěm. K.ú.: Frenštát pod Radhoštěm , Kunčice pod Ondřejníkem , Trojanovice.

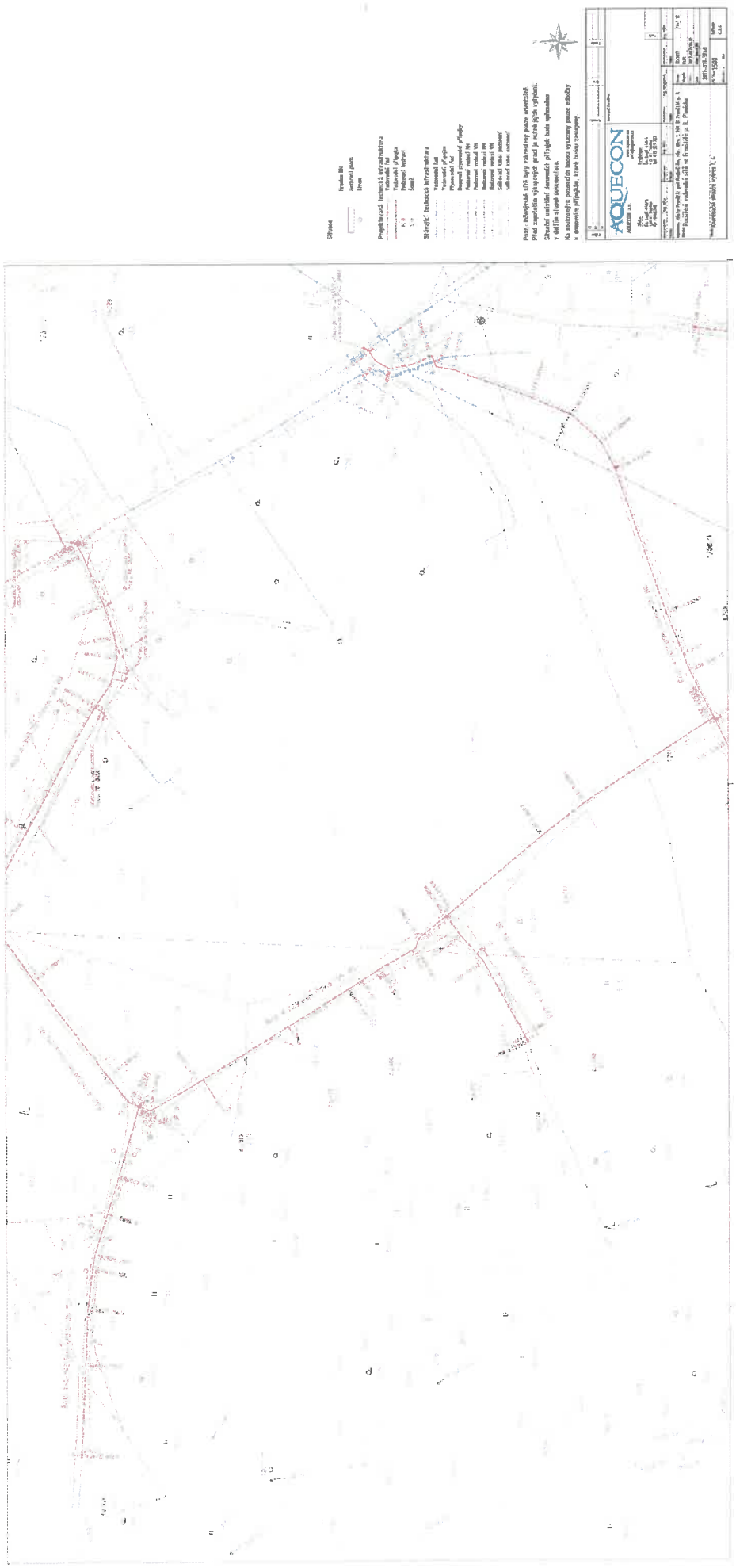
Situace
Kraska Bh
Jestřeří potok
Brvna
Projektovaná technická infrastruktura
Vodovod
Vodovodní přípojka
Podzemní hydrant
Šachť
Stávající technická infrastruktura
Vodovod
Vodovodní přípojka
Plynovod
Plynovod
Plynovod přípojkový přípojka
Plynovod redukční VS
Plynovod redukční VS
Plynovod redukční VS
Plynovod redukční VS
Plynovod redukční VS
Sdělovací vedení
Sdělovací vedení
Pozn.: Nákresová výše byly zakreslovány pouze orientačně.
Přesné zaměření výkopových prací je nutné jejich vytýčení.
Situační zakreslení dosavadních přípojek bude upřesněno
v rámci stupně dokumentace.
Na inženýrské poznámky bude vyznačeny pouze stávající
a nové přípojky, které nebo zasahují.
AQUECON
AQUECON s.r.o.
Zpracovatel projektové dokumentace
Sídlo:
Ul. Lužická
Ul. Lužická
Ul. Lužická

Příloha: Ověřená příloha žadatele. Tato příloha je nedílnou součástí stanoviska č. 5001703200 ze dne 27.04.2018.

Provozovatel DS: GasNet, s.r.o.; Stavebník: Město Frenštát pod Radhoštěm , nám. Míru 1 , 74401 Frenštát pod Radhoštěm. K.ú.: Frenštát pod Radhoštěm , Kunčice pod Ondřejníkem , Trojanovice.

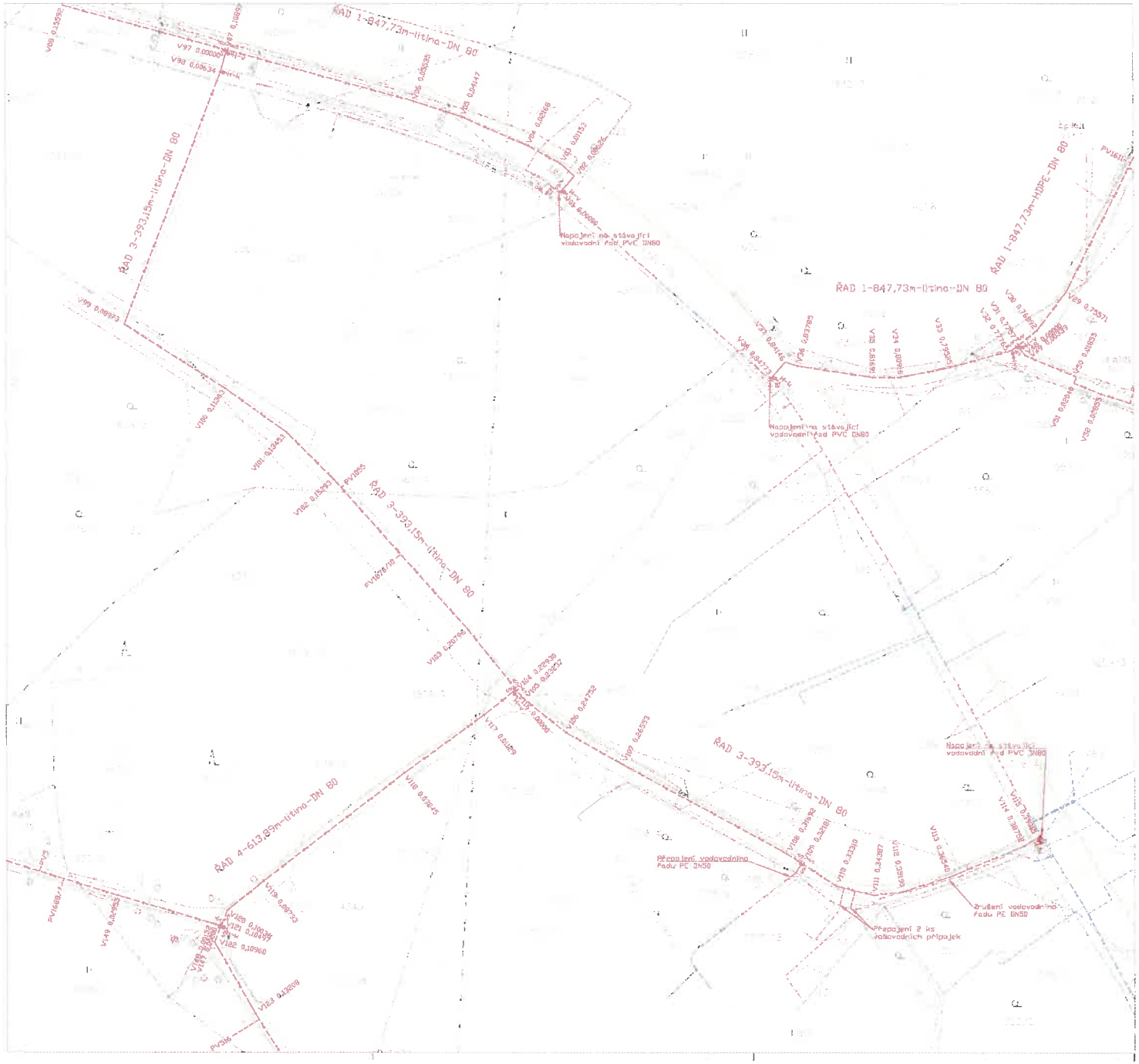

Situace

- Hranice KN
- Rozhraní ploch
- Strom

Projektovaná technická infrastruktura

- Vodovodní řad
- Vodovodní přípojka
- Podzemní hydrant
- Šoupě

Stávající technická infrastruktura

- Vodovodní řad
- Rušený vodovodní řad
- Vodovodní přípojka
- Plynovodní řad
- Domovní plynovodní přípojky
- Podzemní vedení NN
- Podzemní vedení VN
- Nadzemní vedení NN
- Nadzemní vedení VN
- Sdělovací kabel podzemní
- Sdělovací kabel nadzemní

Pozn.: Inženýrské sítě byly zakresleny pouze orientačně. Před započetím výkopových prací je nutné jejich vytýčení.

Situační umístění domovních přípojek bude upřesněno v dalším stupni dokumentace.

Na soukromých pozemcích budou vysazeny pouze odbočky k domovním přípojkám, které budou zaslepeny.

AQUECON a.s.
www.aquecon.cz
info@aquecon.cz

Sídlo: Č.e. Legií 445/4, 415 01 Teplice, IČ: 14868262

Projekce: Č.e. Legií 445/4, 415 01 Teplice, tel. 417 535 725

Objednatel: Město Frenštát pod Radhoštěm, nám. Míru 1, 744 01 Frenštát p. R.

Stavba: Rozšíření vodovodní sítě ve Frenštátě p. R., Planiska

Datum: 12/2017 | Fáze: B

Objekt: QUR

Zak.č.: 2017-017/0412

Část: Stav_Řenště QR

2017-017-3230

Koordinační situační výkres č. 3

Měř.: 1:500

Příloha č. 2.3

Příloha: Ověřená příloha žadatele. Tato příloha je nedílnou součástí stanoviska č. 5001703200 ze dne 27.04.2018.

Provozovatel DS: GasNet, s.r.o.; Stavebník: Město Frenštát pod Radhoštěm , nám. Míru 1 , 74401 Frenštát pod Radhoštěm. K.ú.: Frenštát pod Radhoštěm , Kunčice pod Ondřejníkem , Trojanovice.

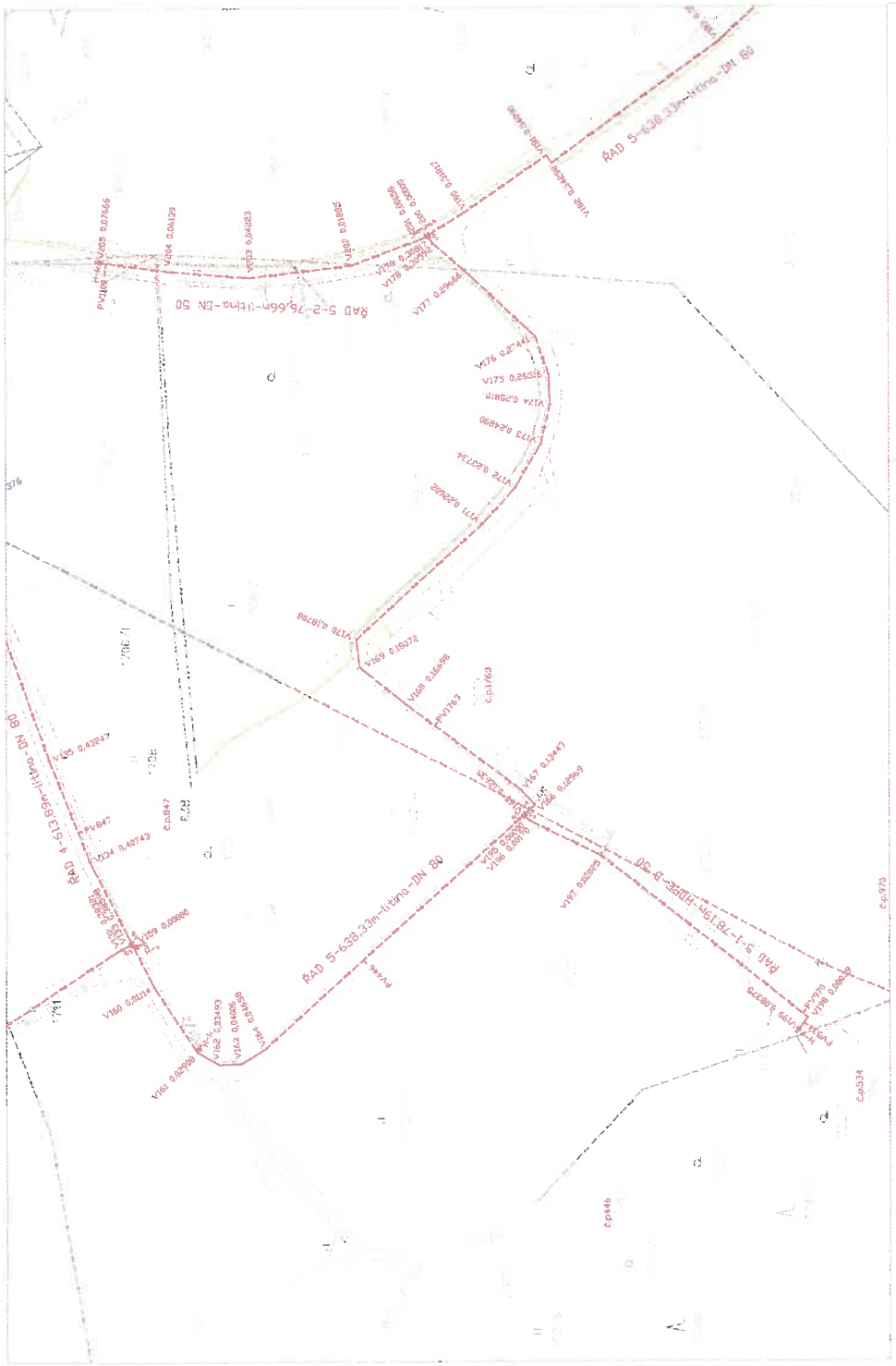

Příloha: Ověřená příloha žadatele. Tato příloha je nedílnou součástí stanoviska č. 5001703200 ze dne 27.04.2018.

Provozovatel DS: GasNet, s.r.o.; Stavebník: Město Frenštát pod Radhoštěm , nám. Míru 1 , 74401 Frenštát pod Radhoštěm. Kú.: Frenštát pod Radhoštěm , Kunčice pod Ondřejníkem , Trojanovice.

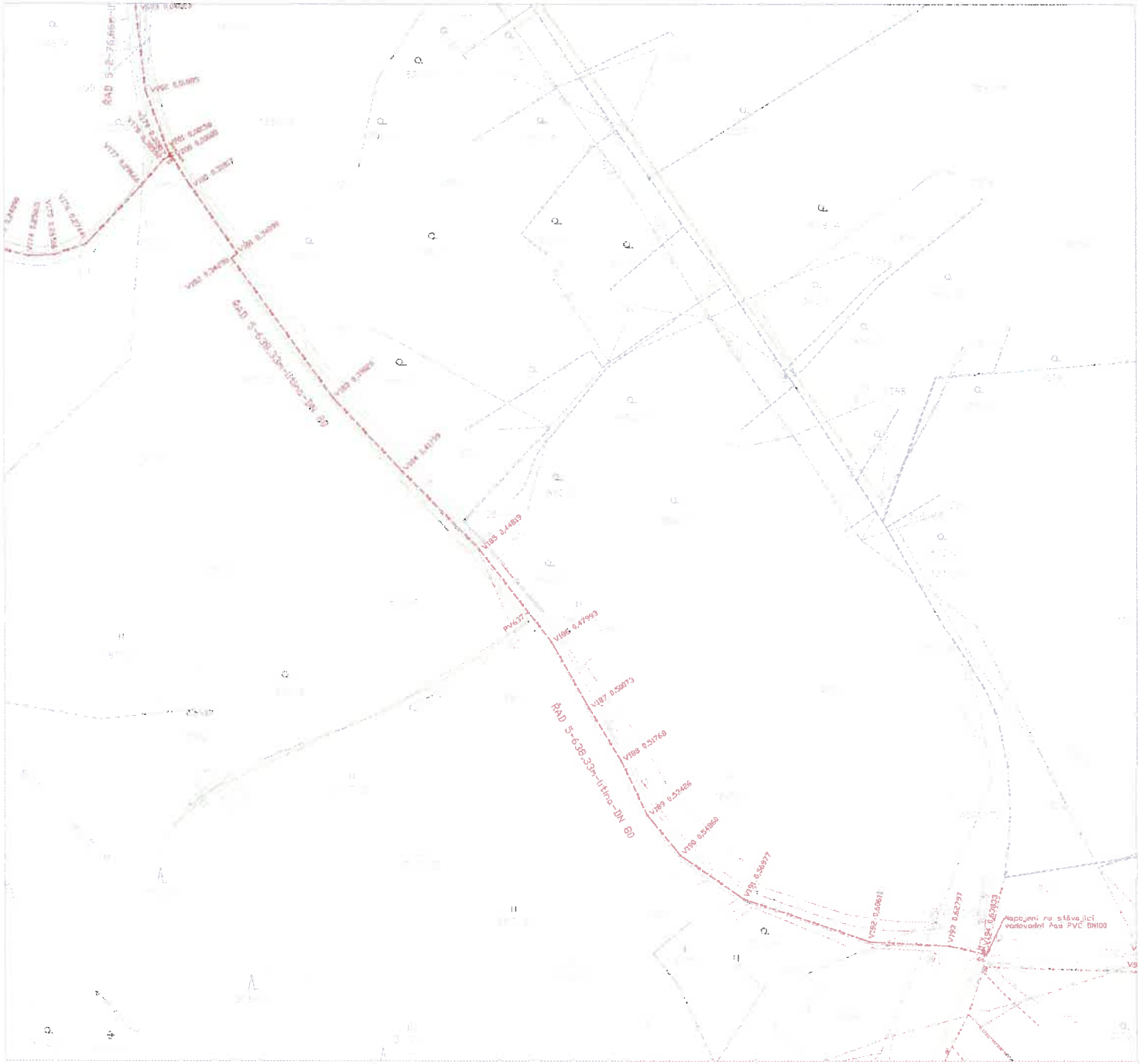

Situace

- Hranice KN
- Rozhraní ploch
- Strom

Projektovaná technická infrastruktura

- Vodovodní řad
- Vodovodní přípojka
- Podzemní hydrant
- Šoupě

Stávající technická infrastruktura

- Vodovodní řad
- Vodovodní přípojka
- Plynovodní řad
- Domovní plynovodní přípojky
- Podzemní vedení NN
- Podzemní vedení VN
- Nadzemní vedení NN
- Nadzemní vedení VN
- Sdělovací kabel podzemní
- Sdělovací kabel nadzemní

Pozn.: inženýrské sítě byly zakresleny pouze orientačně. Před započetím výkopových prací je nutné jejich vytyčení.

Situační umístění domovních přípojek bude upřesněno v dalším stupni dokumentace.

Na soukromých pozemcích budou vysazeny pouze odbočky k domovním přípojkám, které budou zaslepeny.

AQUECON a.s. www.aquecon.cz info@aquecon.cz Sídlo: Čs. Legií 445/4, 415 01 Teplice, IČ: 14868292 Pracoviště: Čs. Legií 445/4, 415 01 Teplice, tel. 417 535 725			
Kontrolovaný: Ing. Nika	Projektant: Ing. Nika	Vypracoval: Ing. Hegerová	Kontroloval: Ing. Nika
Objednatel: Město Frenštát pod Radhoštěm, nám. Míru 1, 744 01 Frenštát p. R.		Datum: 12/2017	Část: B
Stavba: Rozšíření vodovodní sítě ve Frenštátě p. R., Planiska		Objekt: OUR	
		Č.zak.: 2017-017/0412	
		CAD:	
		2017-017-3252	
Název: Koordinační situační výkres č. 5.2		Měřítko: 1:500	Číslo výkresu: C.2.5.2

Příloha: Ověřená příloha žadatele. Tato příloha je nedílnou součástí stanoviska č. 5001703200 ze dne 27.04.2018.

Provozovatel DS: GasNet, s.r.o.; Stavebník: Město Frenštát pod Radhoštěm , nám. Míru 1 , 74401 Frenštát pod Radhoštěm. K.ú.: Frenštát pod Radhoštěm , Kunčice pod Ondřejníkem , Trojanovice.

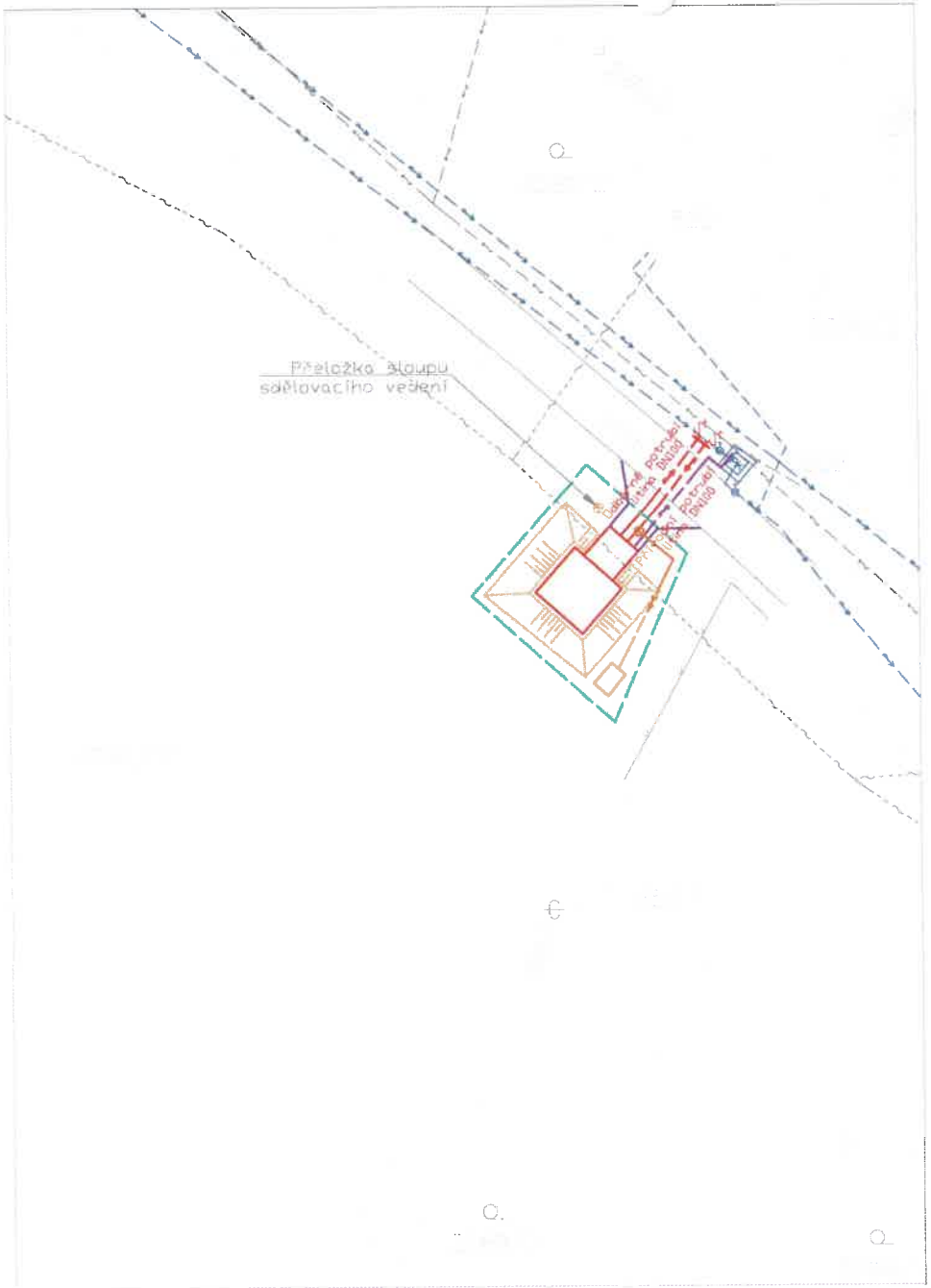

Situace

- Hranice KN
- Rozhraní ploch
- Projektované objekty
- Projektované terénní úpravy
- Projektované zpevněné plochy
- Projektované oplocení

Projektovaná technická infrastruktura

- Vodovodní řad
- Odtokové potrubí
- Přípojka elektrické energie
- Š Šoupě
- Sifonová šachta

Stávající technická infrastruktura

- Vodovodní řad
- Vodovodní přípojka
- Nadzemní vedení NN
- Sdělovací kabel nadzemní
- Sloup sdělovacího kabelu

N

Pozn.: Inženýrské sítě byly zakresleny pouze orientačně.
Před započetím výkopových prací je nutné jejich vytyčení.

Změna:		Provedl:	Dne:	Podpis:
	c)			
	b)			
	a)			

AQUECON

AQUECON a.s.
www.aquecon.cz
info@aquecon.cz

Sídlo:
Čs. Legií 445/4
415 01 Teplice
IČ: 14868202

Projekce:
Čs. Legií 445/4
415 01 Teplice
tel: 417 535 725

Autorizační razítko:

Paré:

Hl.inž.projektu:	Ing. Hála	Projektant:	Ing. Hála	Vypracoval:	Ing. Riegerová	Kontroloval:	Ing. Hála
Podpis:		Podpis:		Podpis:		Podpis:	

Objednatel: Město Frenštát pod Radhoštěm, nám. Míru 1, 744 01 Frenštát p. R.

Stavba: Rozšíření vodovodní sítě ve Frenštátě p. R., Planiska

Datum:	12/2017	FA4	2
Stupeň:	DUR		
č.zak.:	2017-017/0412		
CAD:	Situace Frenštát DUR		

2017-017-3260

Obsah: Koordinační situační výkres č. 6

Měřítko: 1:500
Kótováno v mm

č.přílohy: C.2.6