ZMĚNA Č. 2
ÚZEMNÍHO PLÁNU TROJANOVICE
B.1 KOORDINAČNÍ VÝKRES

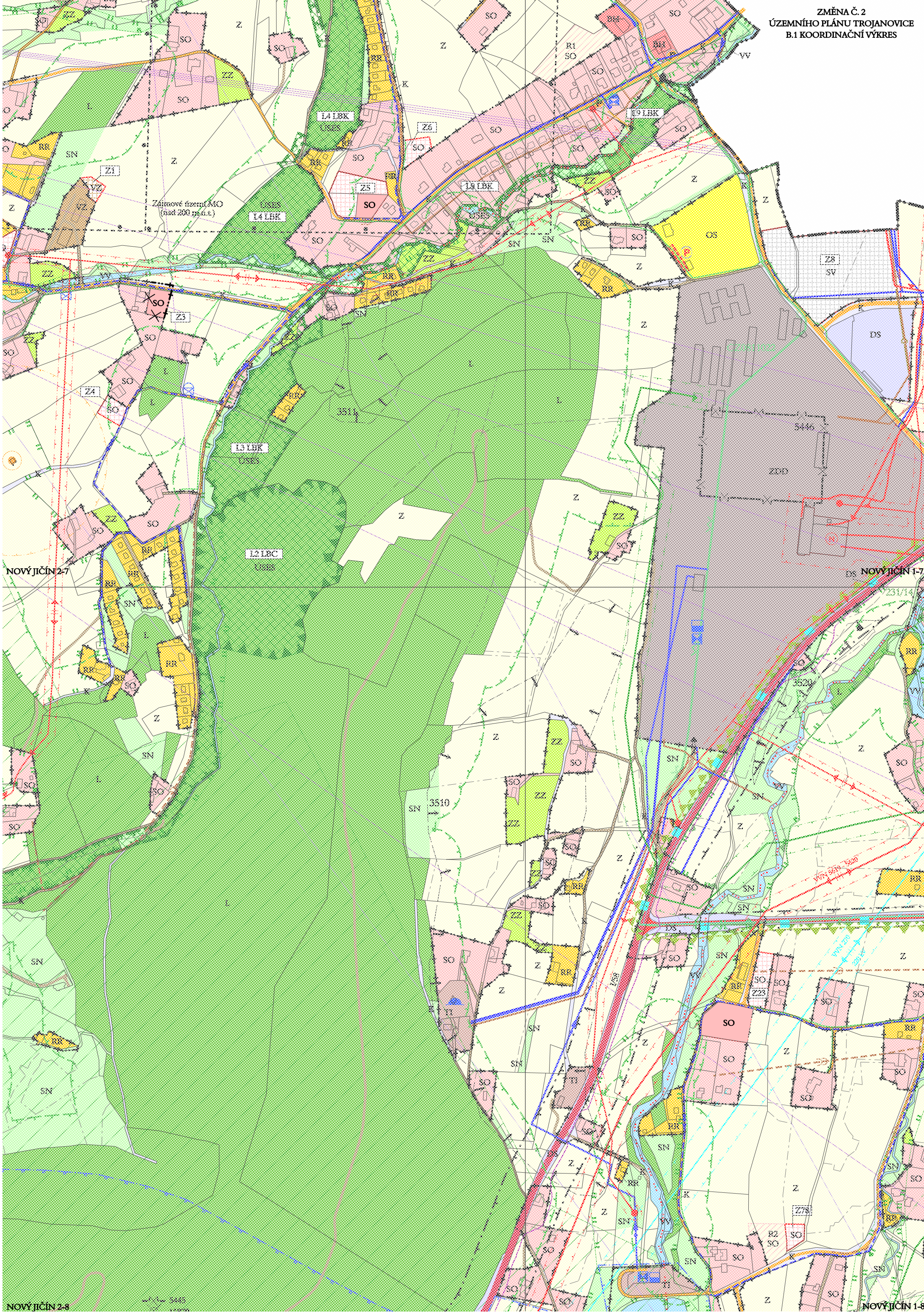

NOVÝ JIČÍN 1-7

NOVÝ JIČÍN 0-7

ZMĚNA Č. 2
ÚZEMNÍHO PLÁNU TROJANOVICE
B.1 KOORDINAČNÍ VÝKRES

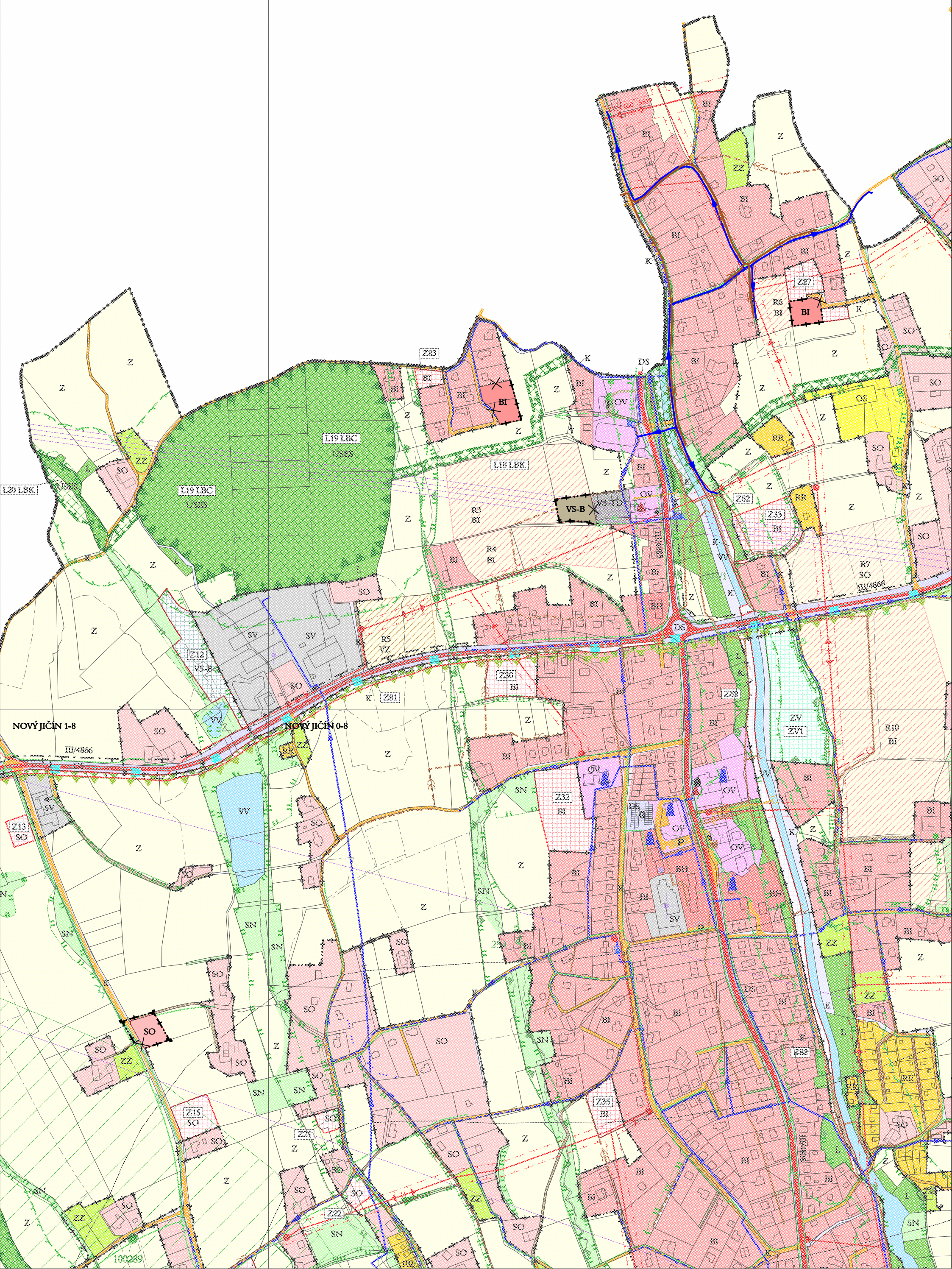

SO
Z70
L15 LBK
L14 LBC
L13 LBK
Z71
32193
32171
NOVÝ JIČÍN 9-8
R9
SO
RR
SN
Z
K

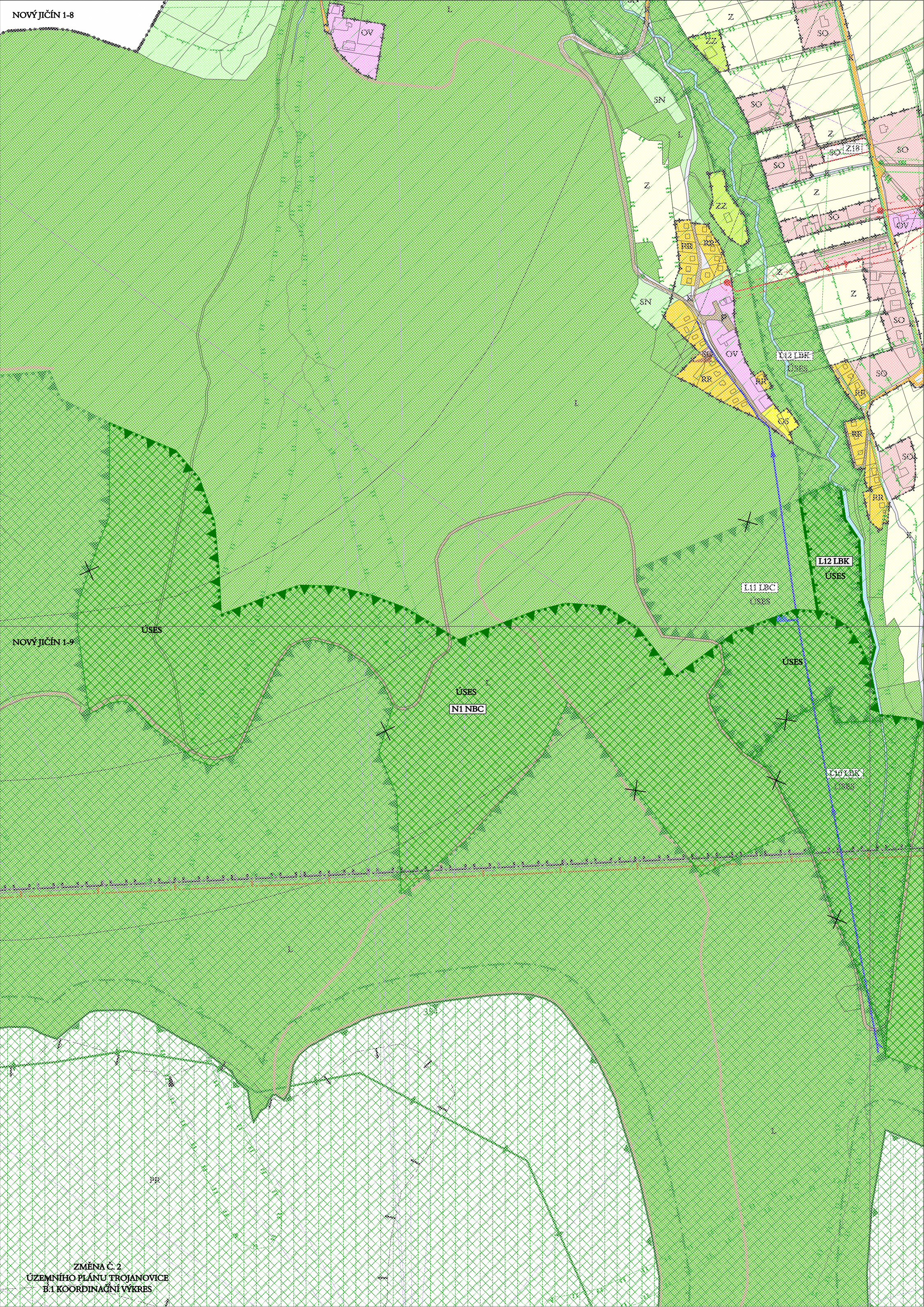

ZMĚNA Č. 2
ÚZEMNÍHO PLÁNU TROJANOVICE
B.1 KOORDINAČNÍ VÝKRES

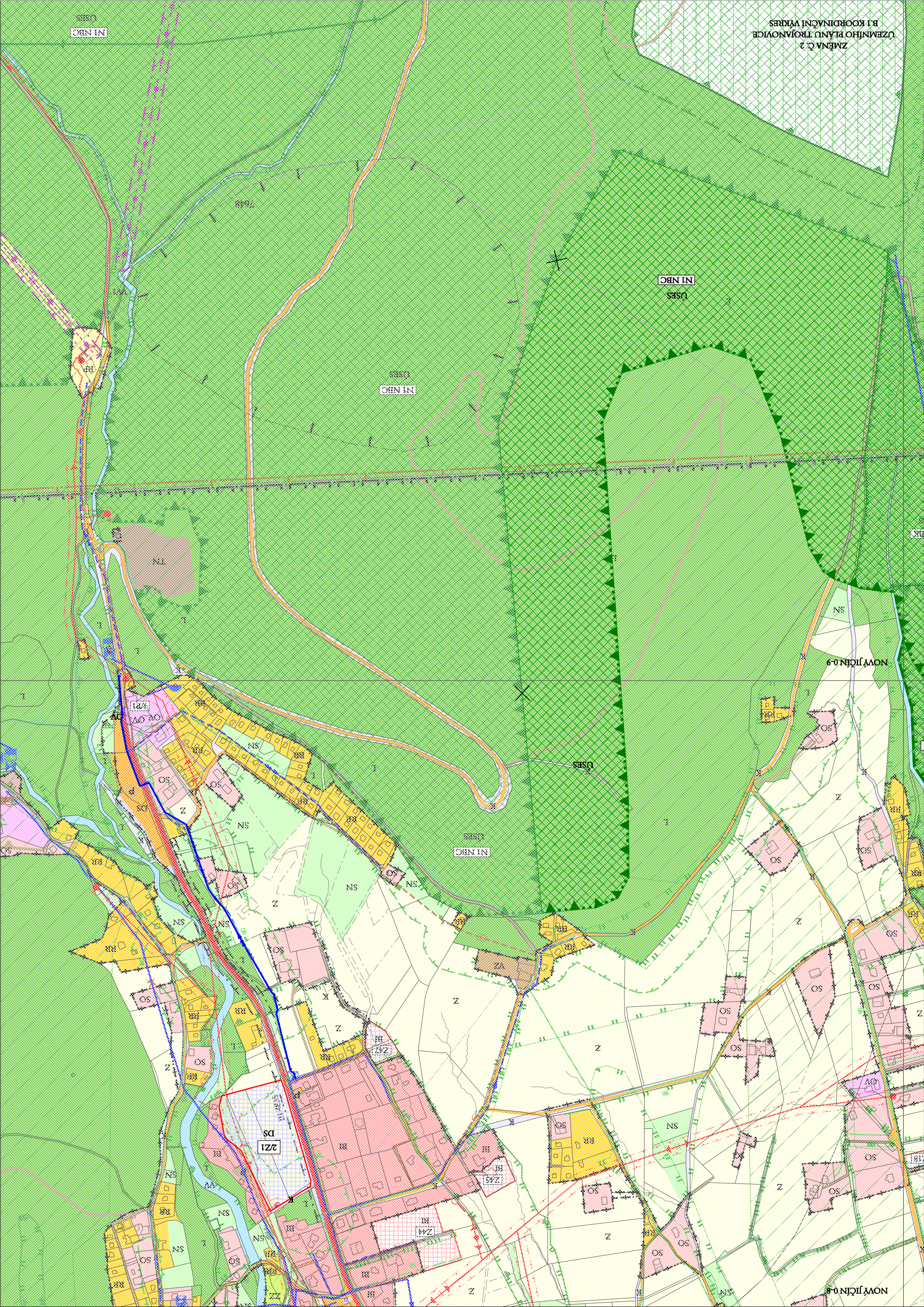
ZMĚNA Č. 2
ÚZEMNÍHO PLÁNU TROJANOVICE
B.1 KOORDINAČNÍ VÝKRES
NOVÝ JIČÍN 0-9
NOVÝ JIČÍN 0-8
2/Z1
DS
Z44
Z45
Z47
NI NBC
ÚSES
Z
SO
SN
BI
RR
OV
VV
VZ
NS
K
L

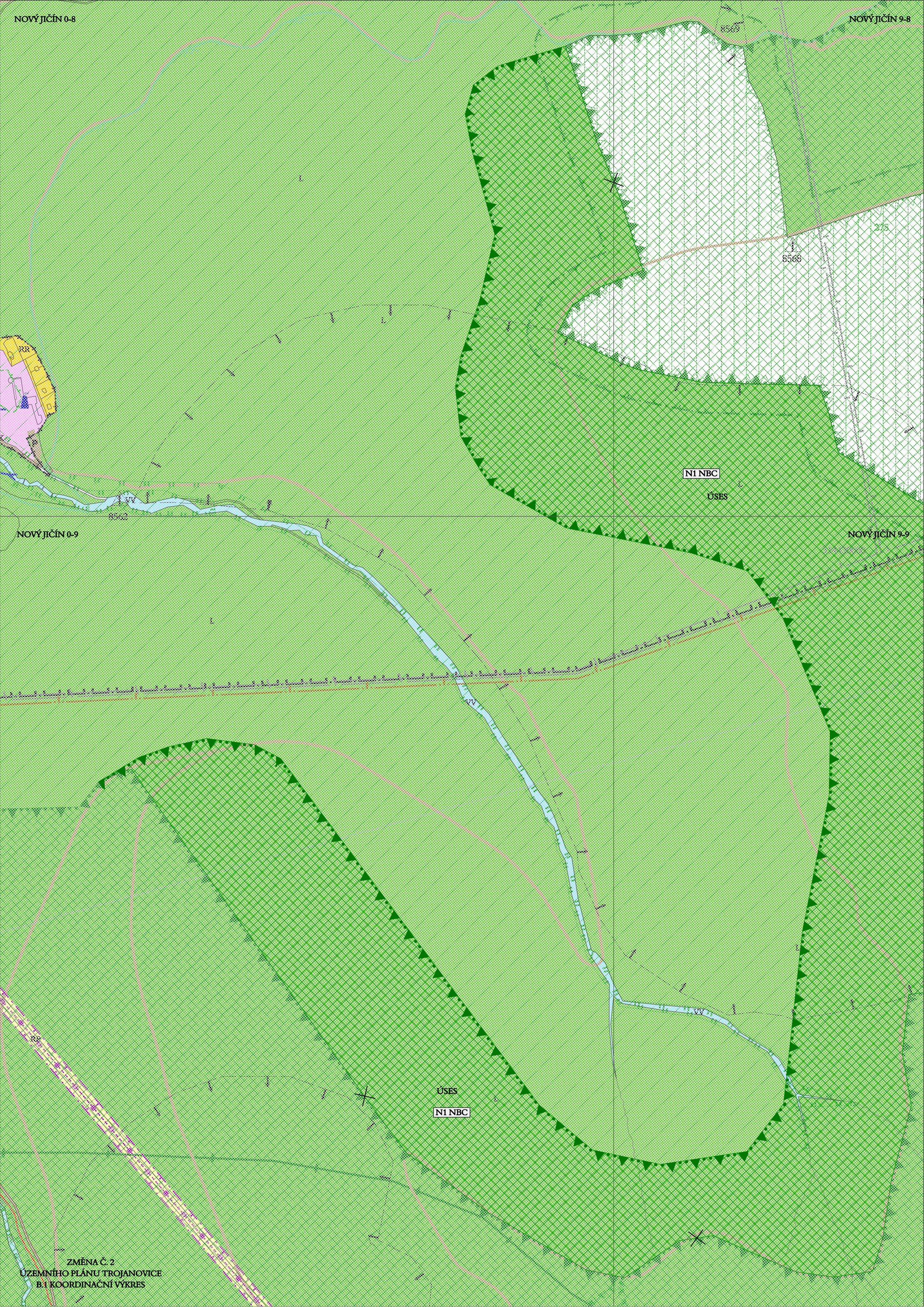

ZMĚNA Č. 2
ÚZEMNÍHO PLÁNU TROJANOVICE
B.1 KOORDINAČNÍ VÝKRES

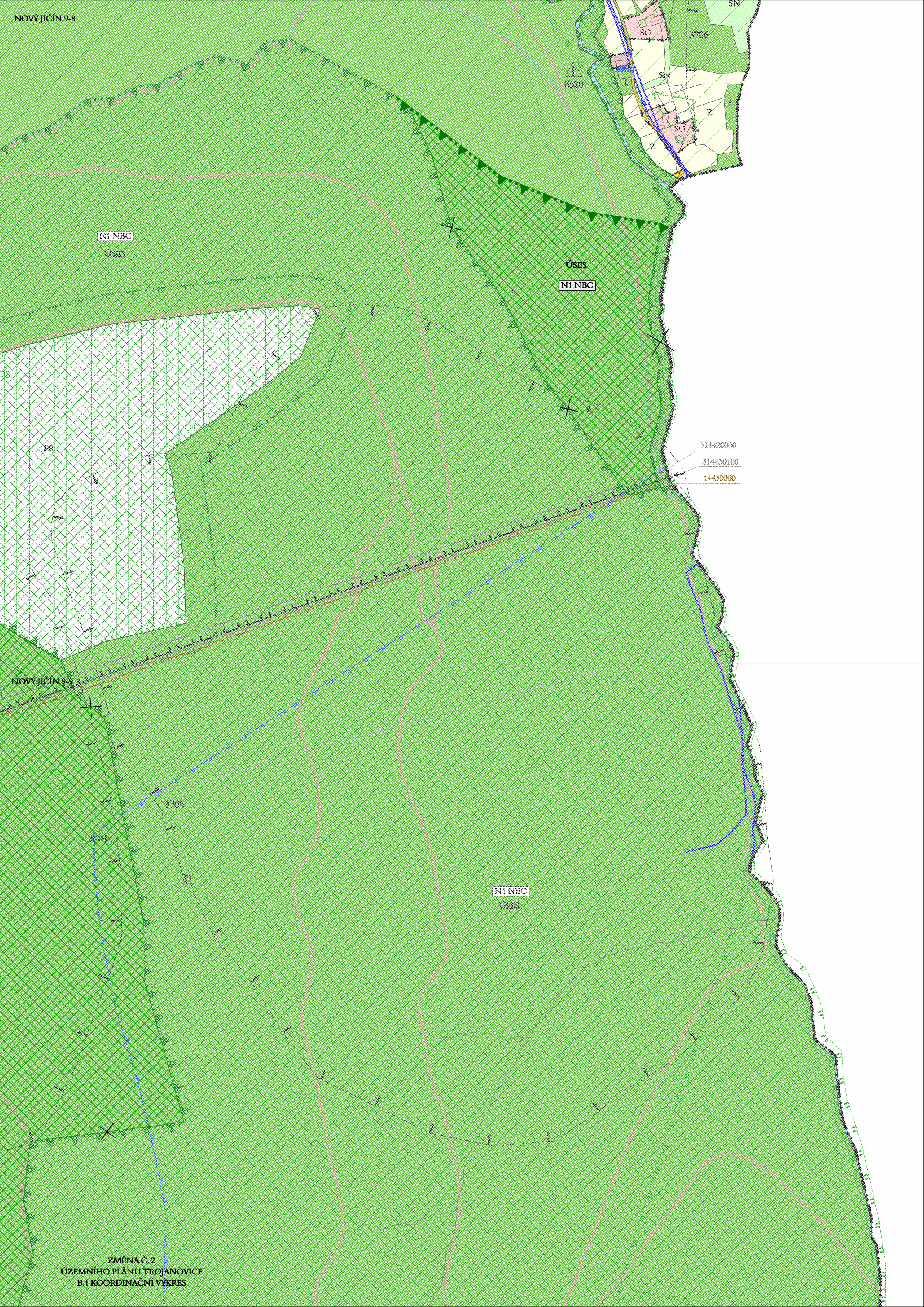

ZMĚNA Č. 2
ÚZEMNÍHO PLÁNU TROJANOVICE
B.1 KOORDINAČNÍ VÝKRES