











# ZMĚNA Č. 1

## ÚZEMNÍHO PLÁNU TROJANOVICE

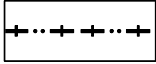





### A.4 HLAVNÍ VÝKRES - KONCEPCE TECHNICKÉ INFRASTRUKTURY - VODNÍHO HOSPODÁŘSTVÍ

MĚŘÍTKO 1 : 5000

#### PLOCHY S ROZDÍLNÝM ZPŮSOBEM VYUŽITÍ

STABILIZOVANÉ	PLOCHY ZMĚN	
		BYDLENÍ INDIVIDUÁLNÍHO
		SMÍŠENÉ OBYTNÉ
		OBČANSKÉHO VYBAVENÍ - VEŘEJNÉ INFRASTRUKTURY
		OBČANSKÉHO VYBAVENÍ - SPORTOVNÍCH A REKREAČNÍCH ZAŘÍZENÍ
		KOMUNIKACÍ

#### INFORMACE O ÚZEMÍ

STAV	NÁVRH	
		HRANICE ZASTAVĚNÉHO ÚZEMÍ K 1. 8. 2017
		ZASTAVITELNÉ PLOCHY (ČÍSLO ZMĚNY / OZNAČENÍ ZASTAVITELNÉ PLOCHY)
		PLOCHY PŘESTAVBY (ČÍSLO ZMĚNY / OZNAČENÍ PLOCHY PŘESTAVBY)

#### DOPRAVNÍ INFRASTRUKTURA

STAV	NÁVRH	
		MÍSTNÍ A ÚČELOVÉ KOMUNIKACE

#### VÝŘEZY Z MAPOVÝCH LISTŮ

