





ZMĚNA Č. 1

ÚZEMNÍHO PLÁNU TROJANOVICE











A.3 HLAVNÍ VÝKRES - KONCEPCE DOPRAVNÍ INFRASTRUKTURY

MĚŘÍTKO 1 : 5000

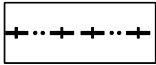





DOPRAVNÍ INFRASTRUKTURA

STAV	NÁVRH	
		MÍSTNÍ KOMUNIKACE
		ÚČELOVÉ KOMUNIKACE

PLOCHY S ROZDÍLNÝM ZPŮSOBEM VYUŽITÍ

STABILIZOVANÉ	PLOCHY ZMĚN	
		BYDLENÍ INDIVIDUÁLNÍHO
		SMÍŠENÉ OBYTNÉ
		OBČANSKÉHO VYBAVENÍ - VEŘEJNÉ INFRASTRUKTURY
		OBČANSKÉHO VYBAVENÍ - SPORTOVNÍCH A REKREAČNÍCH ZAŘÍZENÍ
		KOMUNIKACÍ

INFORMACE O ÚZEMÍ

STAV	NÁVRH	
		HRANICE ZASTAVĚNÉHO ÚZEMÍ K 1. 8. 2017
		ZASTAVITELNÉ PLOCHY (ČÍSLO ZMĚNY / OZNAČENÍ ZASTAVITELNÉ PLOCHY)
		PLOCHY PŘESTAVBY (ČÍSLO ZMĚNY / OZNAČENÍ PLOCHY PŘESTAVBY)

VÝŘEZY Z MAPOVÝCH LISTŮ

