

ZMĚNA Č. 1

ÚZEMNÍHO PLÁNU TROJANOVICE


A.2 HLAVNÍ VÝKRES - URBANISTICKÁ KONCEPCE A KONCEPCE USPOŘÁDÁNÍ KRAJINY

MĚŘÍTKO 1 : 5000


PLOCHY S ROZDÍLNÝM ZPŮSOBEM VYUŽITÍ

STABI-
LOVANÉ


PLOCHY
ZMĚN



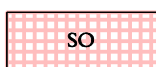
BI



BYDLENÍ INDIVIDUÁLNÍHO




SO




SO

SMÍŠENÉ OBYTNÉ




OV


OBČANSKÉHO VYBAVENÍ
- VEŘEJNÉ INFRASTRUKTURY



OS



OBČANSKÉHO VYBAVENÍ - SPORTOVNÍCH
A REKREAČNÍCH ZAŘÍZENÍ



K

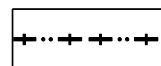


KOMUNIKACÍ


INFORMACE O ÚZEMÍ

STAV

NÁVRH



HRANICE ZASTAVĚNÉHO ÚZEMÍ K 1. 8. 2017



1/Z1

ZASTAVITELNÉ PLOCHY
(ČÍSLO ZMĚNY / OZNAČENÍ ZASTAVITELNÉ PLOCHY)



1/P1

PLOCHY PŘESTAVBY
(ČÍSLO ZMĚNY / OZNAČENÍ PLOCHY PŘESTAVBY)

VÝŘEZY Z MAPOVÝCH LISTŮ

