

OBECNÍ ÚŘAD TROJANOVICE okres Nový Jičín	Č. dopor.
Došlo 18-10-2018	Zpracoval: OWD.
Č.j.: 1567/2018	Ukl. znak:
Počet listů: 5 příl. 1	

Městský úřad Frenštát pod Radhoštěm
odbor výstavby a územního plánování
nám. Míru 1, 744 01 Frenštát pod Radhoštěm

Č.j.: OVÚP/11520/2018/jbartos /spis 2228/2018

Frenštát pod Radhoštěm, dne 15. října 2018

Oprávněná úřední osoba: Jaromír Bartoš

tel.:556833239, e-mail.: jaromir.bartos@mufrenstat.cz

Žadatel :

Petr Teichmann, 24.08.1971, Buzkovice č.p. 1893, 744 01 Frenštát pod Radhoštěm

VEŘEJNÁ VYHLÁŠKA

Opatření obecné povahy –
stanovení místní úpravy provozu na pozemních komunikacích
- místní úpravy provozu na silnici 4866 v obci Trojanovice -

Obecní úřad obce s rozšířenou působností, Městský úřad Frenštát pod Radhoštěm, odbor výstavby a územního plánování, jako orgán státní správy příslušný podle § 124 odst. 6 zákona č. 361/2000 Sb., o provozu na pozemních komunikacích a o změnách některých zákonů, ve znění pozdějších předpisů (dále jen „zákon č. 361/2000 Sb.“), vydává jako věcně a místně příslušný správní úřad podle zákona č. 500/2004 Sb., správní řád, ve znění pozdějších předpisů (dále jen „správní řád“) v souladu s § 77 odst. 1 písm. c) a § 77 odst. 5 zákona č. 361/2000 Sb., podle § 173 odst. 1 správního řádu toto opatření obecné povahy:

Městský úřad Frenštát pod Radhoštěm, odbor výstavby a územního plánování, s předchozím souhlasem

- příslušného orgánu **Policie ČR**, kterým je **Policie České republiky, Krajské ředitelství Moravskoslezského kraje, územní odbor Nový Jičín, dopravní inspektorát**, ze dne 07.06.2018, č.j.: KRPT-110018-1/2018-070406

vyhovuje žádosti ze dne 25.04.2018, kterou podal Petr Teichmann, 24.08.1971, Buzkovice č.p. 1893, 744 01 Frenštát pod Radhoštěm a

stanoví

Petru Teichmannovi, 24.08.1971, Buzkovice č.p. 1893, 744 01 Frenštát pod Radhoštěm, místní úpravu na pozemních komunikacích podle § 77 odst. 1 písm. c) zákona č. 361/2000 Sb.,

Spočívající v místní úpravě provozu na silnici III/4866:

Jedná se o úpravu trvalého dopravního značení na silnici III/4866 v obci Trojanovice mezi křižovatkami se silnicí I/58 a III/4835. Navrhované úpravu SDZ má za úkol zajistit větší bezpečnost všech uživatelů silnice III/4866 a to jak posádek vozidel, tak i chodců a cyklistů. Zajištění větší bezpečnosti má být zajištěno omezením rychlosti jízdy v daném úseku, jeho sjednocení na 50 km/hod. Kromě toho v úseku „Obce“ je navrženo zákaz předjíždění. Navrženo je rovněž mírné posunutí dopravního značení „Obec“ (IS 12a a IS 12b). Zrušení TDZ P2 bude realizováno s instalací DZ Z11c, Z11d, popř. Z11g v místě sjezdu. Vzhledem k současnému značení tohoto sjezdu jako křižovatky a jeho provedení, při neosazení DZ Z11c, Z11d, není pro řidiče jednoznačné a srozumitelné vyznačeny přednosti v tom to místě napojení.

Pro umístění dopravního značení stanoví tyto podmínky:

1. Dopravní značení bude provedeno podle normy ČSN 12899-1 a ČSN 018020, zákona č. 361/200 Sb., v souladu s vyhl. č. 294/2015 Sb., včetně novel, kterou se provádějí pravidla provozu na pozemních komunikacích a umístěno dle *Zásad pro dopravní značení na pozemních komunikacích* (II. vydání TP 65, vydaných Ministerstvem dopravy a spojů České republiky pod č.j. 532/2013-120-STSP/1 ze dne 31.07.2013, s účinností od 01.08.2013) a dle *Zásad pro vodorovného dopravní značení na pozemních komunikacích* TP 133 schválených Ministerstvem dopravy a spojů České republiky pod č.j.: 538/2013-120-STSP/1 ze dne 31.07.2013 s účinností od 01.08.2013.
2. Žadatel je povinen udržovat a obnovovat výše uvedené dopravní značení.
3. Dopravní značení bude provedeno dle přiloženého situačního plánu, který je nedílnou součástí tohoto stanovení, nebo podle odkazu či slovního popisu uvedeného v tomto stanovení.
4. Před instalací svislého dopravního značení musí být vytýčeny inženýrské sítě a tyto nesmějí být dotčeny.
5. Na svislé dopravní značení, které bude příslušné ke komunikaci III/4866, poskytne investor stavby ve prospěch SSMSK záruční dobu o délce 60-ti měsíců od data protokolárního předání a převzetí dopravních značek.
6. Do doby předání a převzetí dopravních značek budou tyto plně ve správě a údržby investora úprav dopravního značení včetně plné právní zodpovědnosti za stav dopravního značení na pozemní komunikaci III/4866.
7. DZ bude provedeno dle předložené situace následně po vydání stanovení místní úpravy silničního provozu na komunikaci místně příslušným silničním správním úřadem.
8. Osazení nových a odstranění původních svislých dopravních značek provede Obec Trojanovice vlastním nákladem.
9. Dopravní značky včetně sloupků a patek, které jsou v trase silnice navrženy k demontáži, budou protokolárně předány na SSMSK v Novém Jičíně.
10. Specifikace provedení svislých dopravních značek a parametrů pro instalaci :
 - rozměr běžných DZ: základní
 - povrch DZ: reflexní folie (schválená pro použití na DZ) doporučujeme 3Mtyp I.
 - provedení DZ: Zn plech lisovaný s dvojitým okrajem
 - upevnění DZ: nastřelený „C“ profil
 - sloupky DZ: ocelové povrchově upravené zinkováním, průměr 60 mm, síla stěny cca 2-3 mm
 - patky DZ: čtyřbodé , materiál slitina Almg, otvor pro sloupek průměr 60 mm
 - víčko sloupků: vrchní díl sloupků DZ bude zaslepen plastovým víčkem průměr 60 mm

- velikost otvorů pro patky : průměr 40 cm do hloubky 70 cm u DZ základního rozměru u DZ větších rozměrů dle doporučení výrobce DZ
 - spodní okraj svislé dopravní značky bude umístěn 180 cm nad úroveň vozovky v místech průchozího prostoru pro chodce 220 cm
 - v podélném směru se svislé DZ umísťují ve vzájemné vzdálenosti nejméně 30 bm,
 - nejmenší vodorovná vzdálenost svislé DZ od vnějšího okraje zpevněné části pozemní komunikace je 50 cm, největší 200 cm
 - na provedené svislé dopravní značení poskytne investor stavby SSMSK středisku Nový Jičín záruku v délce minimálně 60 měsíců ode dne protokolárního předání a převzetí objektu dopravního značení
11. Za splnění stanovených podmínek a správné umístění dopravního značení je odpovědný :
Petr Teichmann, 24.08.1971, Buzkovice č.p. 1893, 744 01 Frenštát pod Radhoštěm, tel.:
724 676 669

Odůvodnění

Městský úřad Frenštát pod Radhoštěm, odbor výstavby a územního plánování, obdržel dne 25.04.2018 žádost, kterou podal Petr Teichmann, 24.08.1971, Buzkovice č.p. 1893, 744 01 Frenštát pod Radhoštěm, o stanovení místní úpravy provozu na pozemních komunikacích podle § 77 odst. 1 písm. c) zákona č. 361/2000 Sb., spočívající v umístění, dopravního značení na silnici III/4866. Jedná se o úpravu trvalého dopravního značení na silnici III/4866 v obci Trojanovice mezi křižovatkami se silnicí I/58 a III/4835. Navrhované úpravu SDZ má za úkol zajistit větší bezpečnost všech uživatelů silnice III/4866 a to jak posádek vozidel, tak i chodců a cyklistů na této komunikaci. Návrh dopravního značení bylo posouzeno, z hlediska bezpečnosti a plynulosti silničního provozu podle zák. č. 361/2000 Sb., vyhlášky č. 294/2015 Sb., kterou se provádějí pravidla provozu na pozemních komunikacích a úprava a řízení provozu na pozemních komunikacích, ve znění pozdějších předpisů (dále jen „vyhl. č. 294/2015 Sb.“) a podle Zásad pro dopravní značení na pozemních komunikacích TP 65, schválených MD ČR pod č.j.: 532/2013-120-STSP/1 ze dne 31.07.2013, Policií ČR, dopravním inspektorátem Nový Jičín č.j.: KRPT 110018-1/ČJ-2017-070406 ze dne 7. června 2018. Umístění dopravního značení bylo posouzeno z hlediska bezpečnosti a plynulosti silničního provozu podle normy ČSN 12899-1 a ČSN 018020, zákona č. 361/200 Sb., v souladu s vyhl. č. 294/2015 Sb., včetně novel, kterou se provádějí pravidla provozu na pozemních komunikacích a umístěno dle Zásad pro dopravní značení na pozemních komunikacích (II. vydání TP 65, vydaných Ministerstvem dopravy a spojů České republiky pod č.j.: 532/2013-120-STSP/1 ze dne 31.07.2013, s účinností od 01.08.2013).

Zdejší správní orgán v souladu s § 77 odst. 3 zákona o silničním provozu projednal návrh s dotčeným orgánem - Policií ČR, Krajským ředitelstvím policie Moravskoslezského kraje, územním odborem Nový Jičín, dopravním inspektorátem (dále jen Policií ČR) tak, že 03.11.2016 byla Policii ČR adresována žádost o poskytnutí součinnosti k předmětnému návrhu na stanovení místní úpravy provozu. Policie ČR svým vyjádřením č.j.: KRPT 110018-1/ČJ-2017-070406, ze dne 07.06.2018, vyslovila s předloženým návrhem dopravního značení souhlas. Dále byla úprava dopravního značení projednána se správcem komunikace, jímž je Správa silnic Moravskoslezského kraje, Suvorovova č.p. 525, 741 01 Nový Jičín, který svým Vyjádřením ze dne 05.09.2018, č.j.: II/210/12152/05/2018 souhlasila se změnou místní úpravy za výše uvedených podmínek.

Dne 28.08.2018 byl v souladu s § 172 odst. 1 správního řádu návrh opatření obecné povahy městem Frenštát pod Radhoštěm zveřejněn na úřední desce s tím, že zdejší správní orgán vyzval účastníky řízení a dotčení orgány k uplatnění připomínek nebo námitek ve lhůtě 30 dnů ode dne zveřejnění návrhu. Lhůta pro možné podání námitek a připomínek skončila dne 15.09.2018. Návrh opatření obecné povahy byl z úřední desky sejmuto dne 28.09.2018, tedy po uplynutí zákonné patnáctidenní lhůty.

Ve lhůtě 30 dnů ode dne zveřejnění nebyly k návrhu opatření obecné povahy, jenž byl vydán dne 27. srpna, vyvěšen 28. srpna 2018 pod č.j.: OVÚP/22683/2018/jbartos /spis 2228/2018 podány žádné písemné připomínky nebo námítky, proto mohl zdejší správní orgán přistoupit k vydání tohoto opatření obecné povahy, jímž bylo žádosti Petra Teichmanna, 24.08.1971, Buzkovice č.p. 1893, 744 01 Frenštát pod Radhoštěm o stanovení místní úpravy provozu vyhověno, a to na podkladě následující skutečnosti.

Při vydání opatření obecné povahy, kterým se stanoví místní úprava provozu na výše uvedené pozemní komunikaci vycházel zdejší správní orgán především z obsahu návrhu žadatele. Na jeho podkladě zdejší správní orgán dospěl k závěru, že návrhu vyhoví a opatření obecné povahy vydá. Z obsahu návrhu na stanovení místní úpravy provozu a z poznatků z úřední činnosti zdejšího správního orgánu je zřejmé, že žádost je důvodná, protože dojde ke sjednocení rychlosti jedoucích vozidel v obci na silnici III/4866 v úseku od křižovatky ze silnicí I/58 a křižovatky se silnicí III/4835.

Na podkladě výše uvedených skutečností dospěl zdejší správní orgán k závěru, že vydá toto opatření obecné povahy, kterým je stanovena místní úprava provozu na uvedené pozemní komunikaci. Správní orgán vydal stanovení místní úpravy provozu na pozemních komunikacích ve Frenštátě pod Radhoštěm dle § 77 odst. 1 písm. c) zákona o silničním provozu po písemném vyjádření příslušného orgánu policie jako opatření obecné povahy postupem dle části šesté správního řádu.

Poučení

Proti opatření obecné povahy podle § 173 odstavce 2 správního řádu nelze podat opravný prostředek. Toto stanovení místní úpravy provozu na pozemních komunikacích vydané prostřednictvím opatření obecné povahy nabývá podle § 173 odst. 1 správního řádu účinnosti patnáctým dnem po vyvěšení veřejné vyhlášky.

Digitálně podepsal Jiří Studený
Datum: 18.10.2018 07:36:31 +02:00

Ing. Jiří Studený
vedoucí odboru výstavby a územního plánování

Evidenční číslo písemnosti: 65/2018
Vyvěšeno dne: 18.10.2018
Sňato dne: 5.11.2018
Za správnost: Alena Janáková
Podpis: [Podpis]

Opatření obecné povahy – stanovení místní úpravy provozu na pozemních komunikacích musí být vyvěšeno po dobu 15-ti dnů na úřední desce a zveřejněno též způsobem umožňující dálkový přístup. Vývěsní lhůta začíná den následující po dni vyvěšení, sejmutí vyhlášky je možné následující pracovní den po posledním dni vývěsní lhůty. Poslední den této lhůty je dnem doručení a dnem nabytí účinnosti.

Vyvěšeno dne:

Sejmuto dne: EL-NR-DE86A

Razítko a podpis orgánu, který potvrzuje vyvěšení a sejmutí opatření:

Evidenční číslo písemnosti: 65/2018
Vyvěšeno dne: 18.10.2018
Sňato dne: 5.11.2018
Za správnost: Alena Janáková
Podpis: [Podpis]

Příloha:

DS: Situace DZ

VV: K nahlédnutí v kanceláři č. 52 odboru výstavby a územního plánování Městského úřadu Frenštát pod Radhoštěm v úřední dny: pondělí a středa od 8:00-12:00 hod. a od 13:00-17:00 hod., úterý a čtvrtek od 8:00-12:00hod., v pátek po předchozí telefonické dohodě.

Doručí se.

Rozdělovník:

Doporučeně :

- Město Frenštát pod Radhoštěm, náměstí Míru 1, 74401 Frenštát pod Radhoštěm, se žádostí o bezodkladné vyvěšení oznámení na úřední desce na dobu neméně 15 dnů a o zpětné zaslání potvrzení vyvěšení po uvedené dobu
- Petr Teichmann, Buzkovice č.p. 1893, 744 01 Frenštát pod Radhoštěm

Do datové schránky :

- Obec Trojanovice, Trojanovice č.p. 210, 744 01 Frenštát pod Radhoštěm, DS: 2yzbsk8, se žádostí o bezodkladné vyvěšení oznámení na úřední desce na dobu neméně 15 dnů a o zpětné zaslání potvrzení vyvěšení po uvedené dobu.
- Správa silnic Moravskoslezského kraje, Suvorovova č.p. 525, 741 01 Nový Jičín 1, DS: PO, jyt8nr

Dotčené orgány:




Do datové schránky :

- Policie České republiky, dopravní inspektorát, Svatopluka Čecha 11, 741 11 Nový Jičín, DS: OVM, n5hai7v



LEGENDA

- avíse dopravní značení

- 
 7421820a příkaz označení státního moderního značiny, navrhované ke změně
- 
 B21a příkaz označení nové navrhované dopravní značky
- 
 příkaz označení stávající dopravní značky, navrhované se změnou přívratu z jiné dotčenosti (pracovní pan Tomáš Tol, Tovární 080, 742 10 Sblázňava v pracovní 25/7)

LEGENDA

- označení komunikací

silnice I/58 a II/4866
 krajina označená 1/58 a II/4866



Úprava 532 na křižovatce silnic II/4866 v úseku mezi silnicemi I/58 a II/4835	
Situace úpravy	