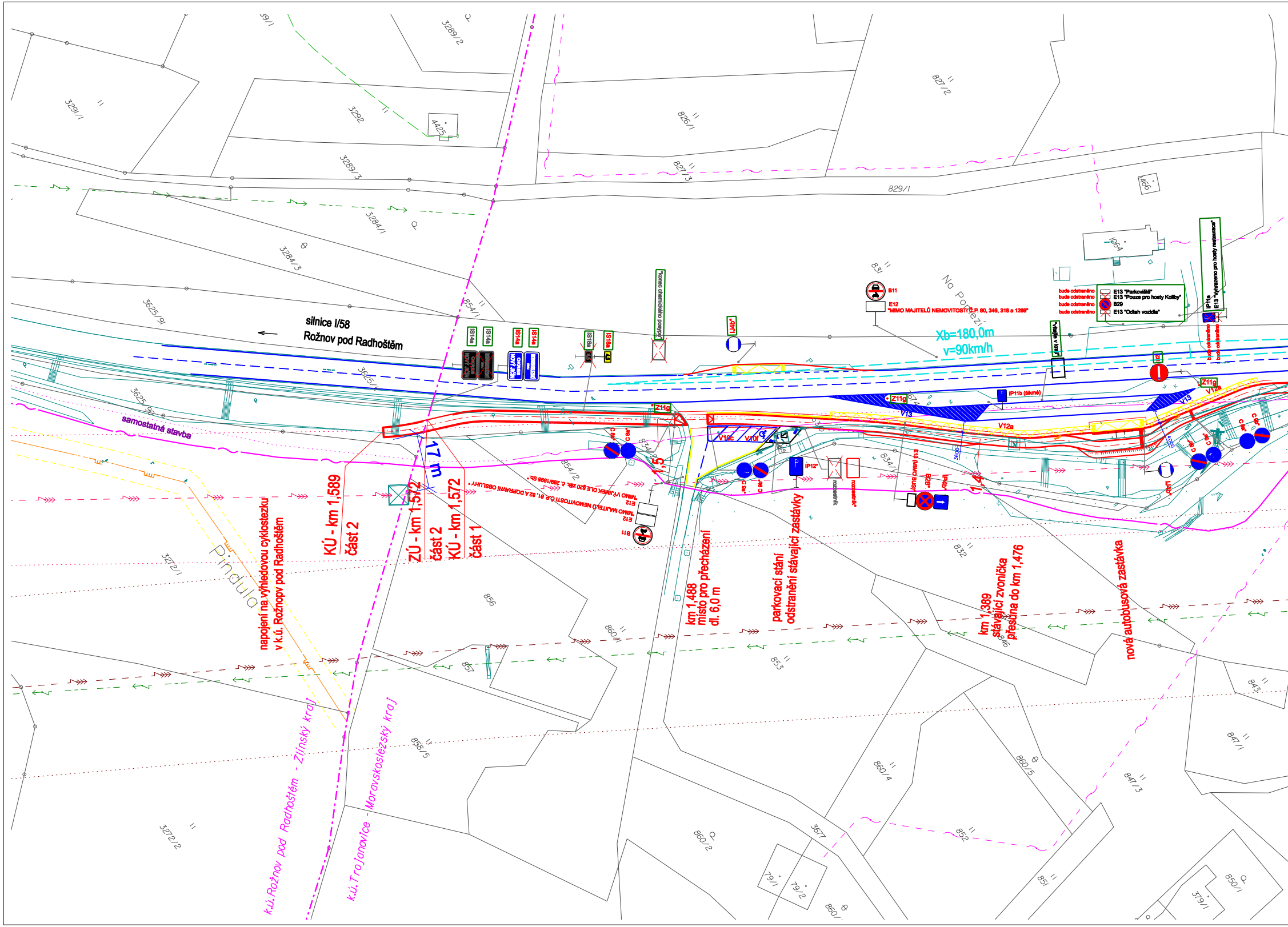
silnice I/58
Rožnov pod Radhoštěm
samostatná stavba
Pindula
napojení na výhledovou cyklostezku v k.ú. Rožnopv pod Radhoštěm
KÚ - km 1,589
část 2
ZÚ - km 1,572
část 2
KÚ - km 1,572
část 1
17 m
IS14a
IS14a
IS14a
IS14a
IS18a
IS18a
4,5
"konec chemického posypu"
IJ4b*
Z11g
V10c
V10f
C 8a*
C 8b*
C 9a*
C 9b*
IP12*
rozcestník
rozcestník*
E13 (MIMO BUS)*
B28*
IP4b*
E12
"MIMO VÝJIMEK DLE §20 zák. č. 289/1995 Sb."
E12
"MIMO MAJITELŮ NEMOVITOSTI Č.P. 81, 82 A DOPRAVNÍ OBSLUHY"
B11
km 1,488
místo pro přecházení
dl. 6,0 m
parkovací stání
odstranění stávající zastávky
km 1,389
stávající zvonička
přesuna do km 1,476
nová autobusová zastávka
Na Ponezi
B11
E12
"MIMO MAJITELŮ NEMOVITOSTI Č.P. 80, 346, 318 a 1269"
Xb=180,0m
v=90km/h
"Vítejte v kraji"
bude odstraněno
E13 "Parkoviště"
E13 "Pouze pro hosty Kolíby"
B29
E13 "Odtah vozidla"
IP1a
E13 "Vyhrazeno pro hosty restaurace"
IP11b (šikmé)
I2
V13
V12a
3600
4000
1,5
1,4
k.ú. Rožnov pod Radhoštěm - Zlínský kraj
k.ú. Trojanovice - Moravskoslezský kraj
3291/1
3292
3289/2
3289/3
3284/1
3284/3
3625/9
3625/1
4425
826/1
827/2
827/3
829/1
831
854/1
854/2
834/2
834/1
1064
466
3272/1
3272/2
856
857
858/5
860/1
860/2
860/4
860/5
853
832
846
843
847/1
847/3
852
851
850/1
3677
379/1
79/1
79/2

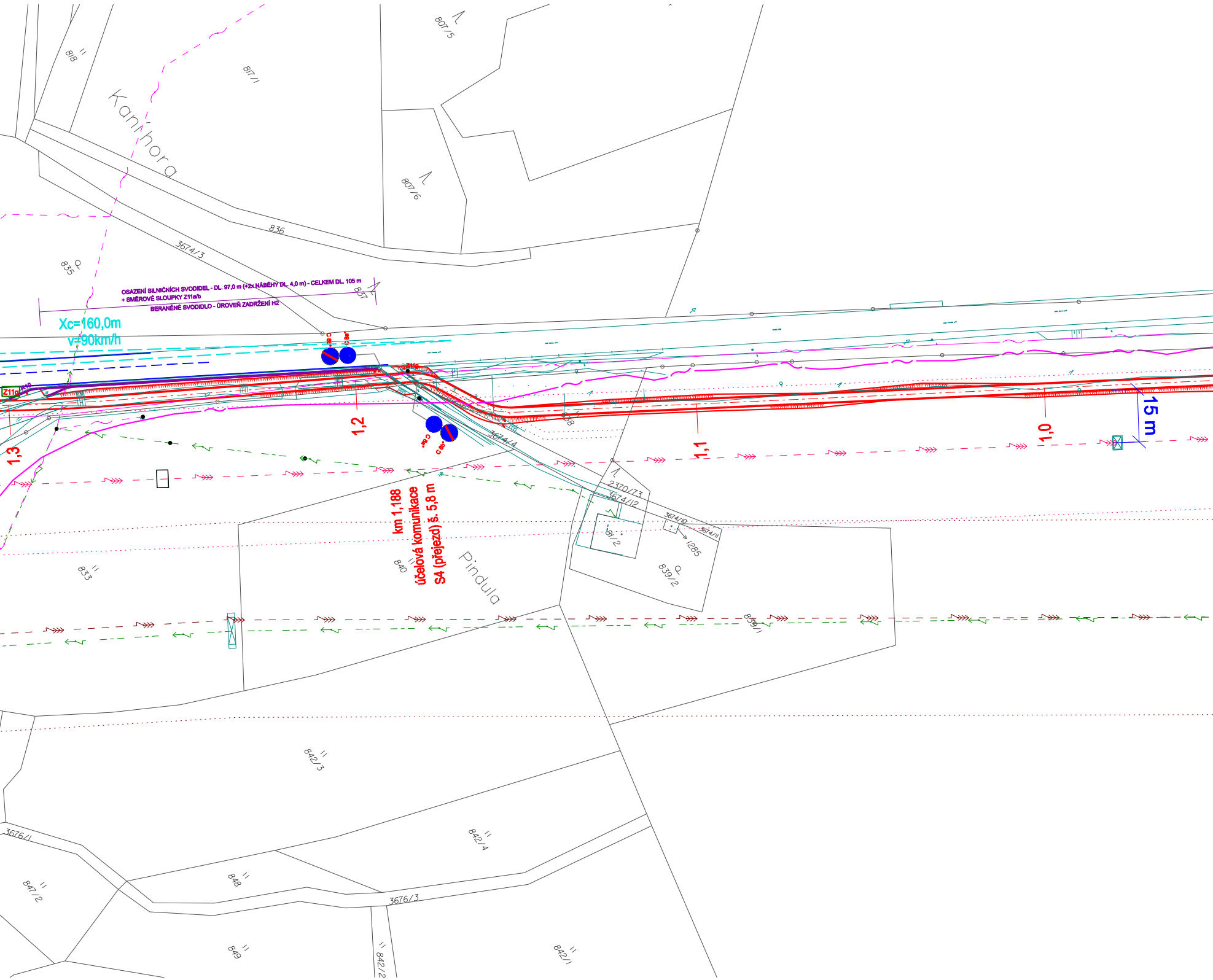
OSAZENÍ SILNIČNÍCH SVODIDEL - DL. 97,0 m (+2x NÁBĚHY DL. 4,0 m) - CELKEM DL. 105 m
+ SMĚROVÉ SLOUPKY Z11a/b
BERANĚNÉ SVODIDLO - ÚROVEŇ ZADRŽENÍ H2
Xc=160,0m
v=90km/h
km 1,188
účelová komunikace
S4 (přejezd) š. 5,8 m
1,3
1,2
1,1
1,0
15 m
Z11g
R10
C 8b
C 8a
Kaní hora
Pindula
818
817/1
807/5
807/6
836
3674/3
835
837
838
3674/4
2370/73
3674/12
3674/10
3674/11
1285
839/1
839/2
833
840
842/3
842/4
842/1
842/2
3676/1
3676/3
847/2
848
849

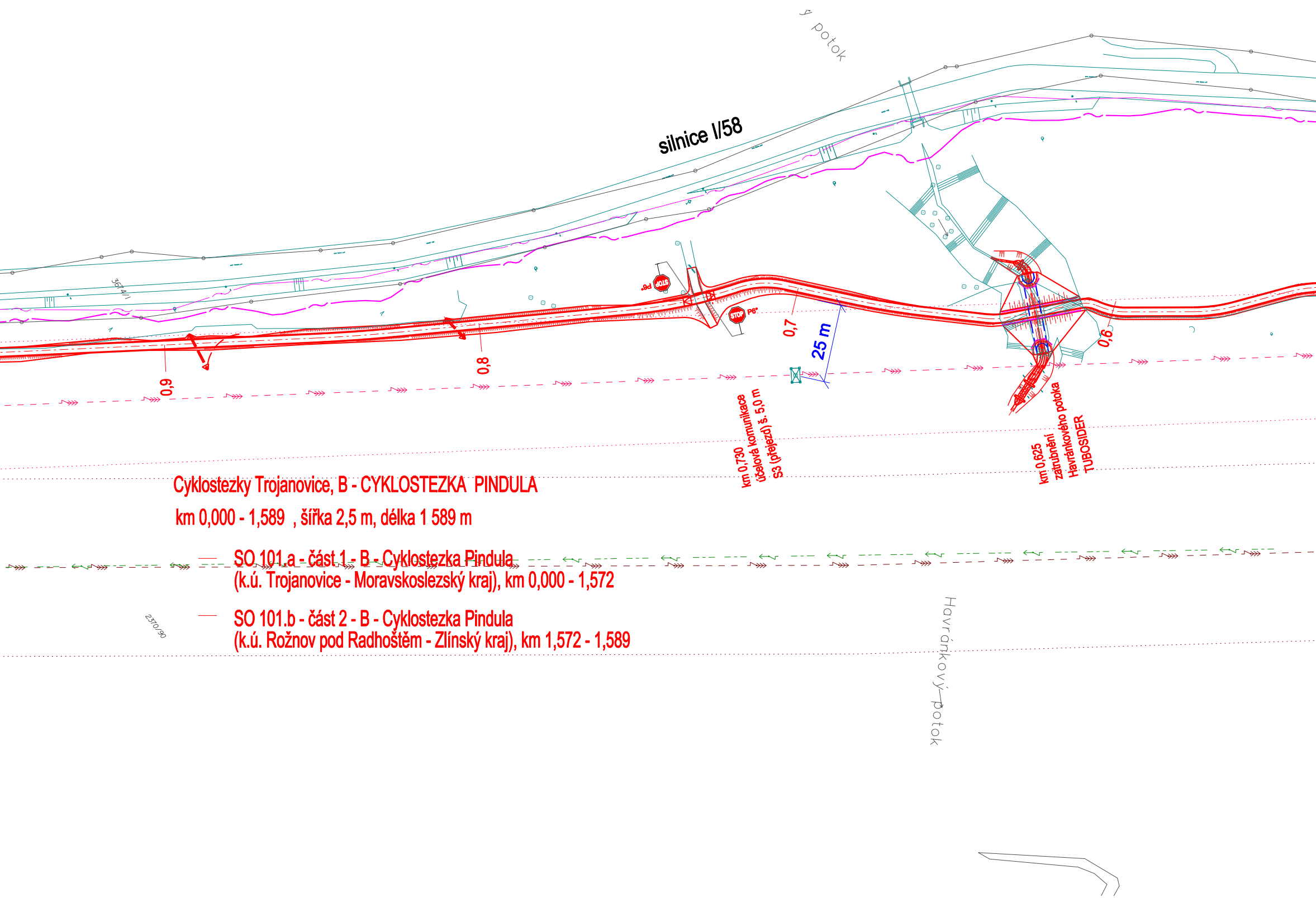
y potok
silnice I/58
367/1
STOP
P6
0,9
0,8
0,7
25 m
0,6
km 0,730
účelová komunikace
S3 (přejezd) š. 5,0 m
km 0,625
zatrubnění
Havránkového potoka
TUBOSIDER
Havránkový potok
2370/90

Cyklostezky Trojanovice, B - CYKLOSTEZKA PINDULA

km 0,000 - 1,589 , šířka 2,5 m, délka 1 589 m

- SO 101.a - část 1 - B - Cyklostezka Pindula
  (k.ú. Trojanovice - Moravskoslezský kraj), km 0,000 - 1,572
- SO 101.b - část 2 - B - Cyklostezka Pindula
  (k.ú. Rožnov pod Radhoštěm - Zlínský kraj), km 1,572 - 1,589

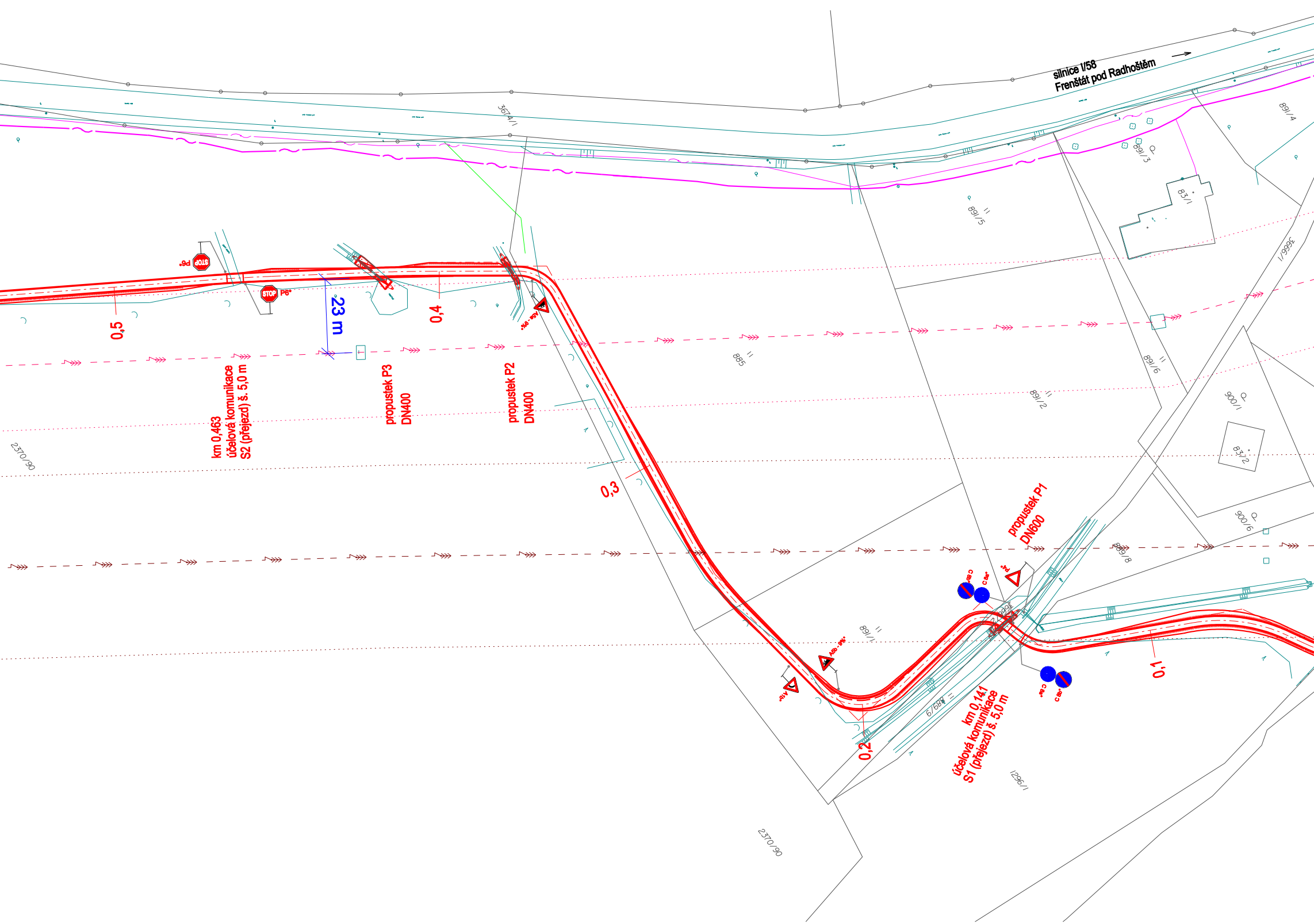
silnice I/58
Frenštát pod Radhoštěm
3674/1
891/4
891/3
83/1
891/5
3666/1
885
891/6
891/2
900/1
83/2
900/6
889/8
891/1
889/9
2370/90
0,5
0,4
0,3
0,2
0,1
23 m
P6
km 0,463
účelová komunikace
S2 (přejezd) š. 5,0 m
propustek P3
DN400
propustek P2
DN400
propustek P1
DN600
km 0,141
účelová komunikace
S1 (přejezd) š. 5,0 m

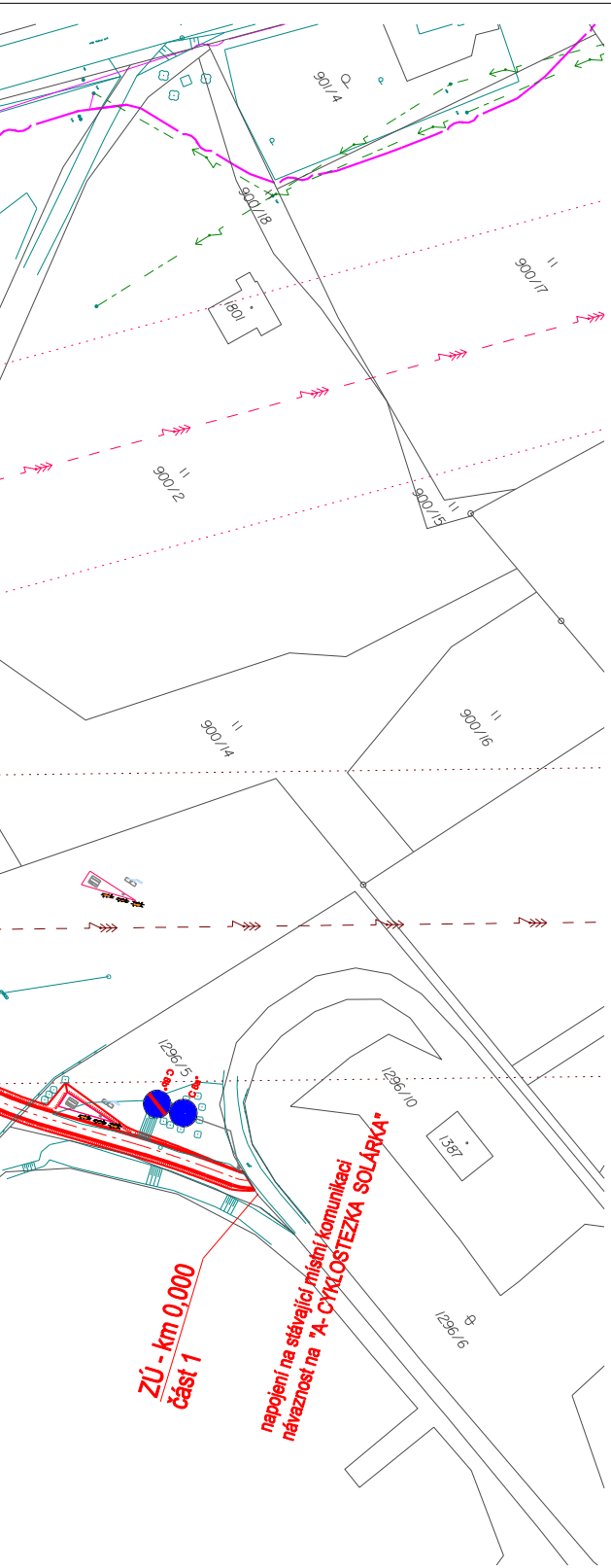
901/4
900/18
1801
900/17
900/2
900/15
900/14
900/16
1296/5
1296/10
1387
1296/6
ZÚ - km 0,000
část 1
napojení na stávající místní komunikaci
návaznost na "A- CYKLOSTEZKA SOLÁRKA"

LEGENDA :

návrh cyklostezky

hranice parcely KN, parcelní číslo

polohopis

hranice katastru

POZNÁMKA:

DOPRAVNÍ ZNAČKY OZNAČENÉ - * - BUDOU OSAZENY VE ZMENŠENÉM PROVEDENÍ

VĚCNĚ PŘÍSLUŠNÝ ÚŘAD PRO STANOVENÍ MÍSTNÍ ÚPRAVY **E13** - KÚ MSK

E13 - MěÚ Frenštát pod Radhoštěm

ZÁKRESY PODZEMNÍCH INŽ. SÍTÍ NELZE POUŽÍT
JAKO VYTYČOVACÍ VÝKRES. PŘED ZAHÁJENÍM
STAVEBNÍCH PRACÍ MUSÍ INVESTOR ZAJISTIT
VYTYČENÍ SÍTÍ JEJICH SPRÁVCI A OZNAČENÍ SÍTÍ
V TERÉNU DLE PLATNÝCH PŘEDPISU

VÝŠKOVÝ SYSTÉM: Bpv
SOUŘADNICOVÝ SYSTÉM: S-JTSK

Vypracoval	Zodpov.projektant	Hl. ing. projektu	Vedoucí střediska	AGPOL s.r.o. Jungmannova 153/12 779 00 Olomouc Česká republika
Kysela	Ing. Feltl, Ph.D.	Ing. Skácel	Ing. Vaculín, Ph.D.	
Místo stavby k.ú. Trojanovice		Kraj Moravskoslezský		Počet formátů 9 A4
Investor Obec Trojanovice				Datum 08. 2023
Akce - objekt	**Cyklostezky Trojanovice** **B - CYKLOSTEZKA PINDULA**			Stupeň DPS Zakázkové číslo 2985 Archivní číslo 2985
Příloha	VÝKRES DOPRAVNÍHO ZNAČENÍ			Měřítko 1 : 1 000 Číslo výkresu C.5