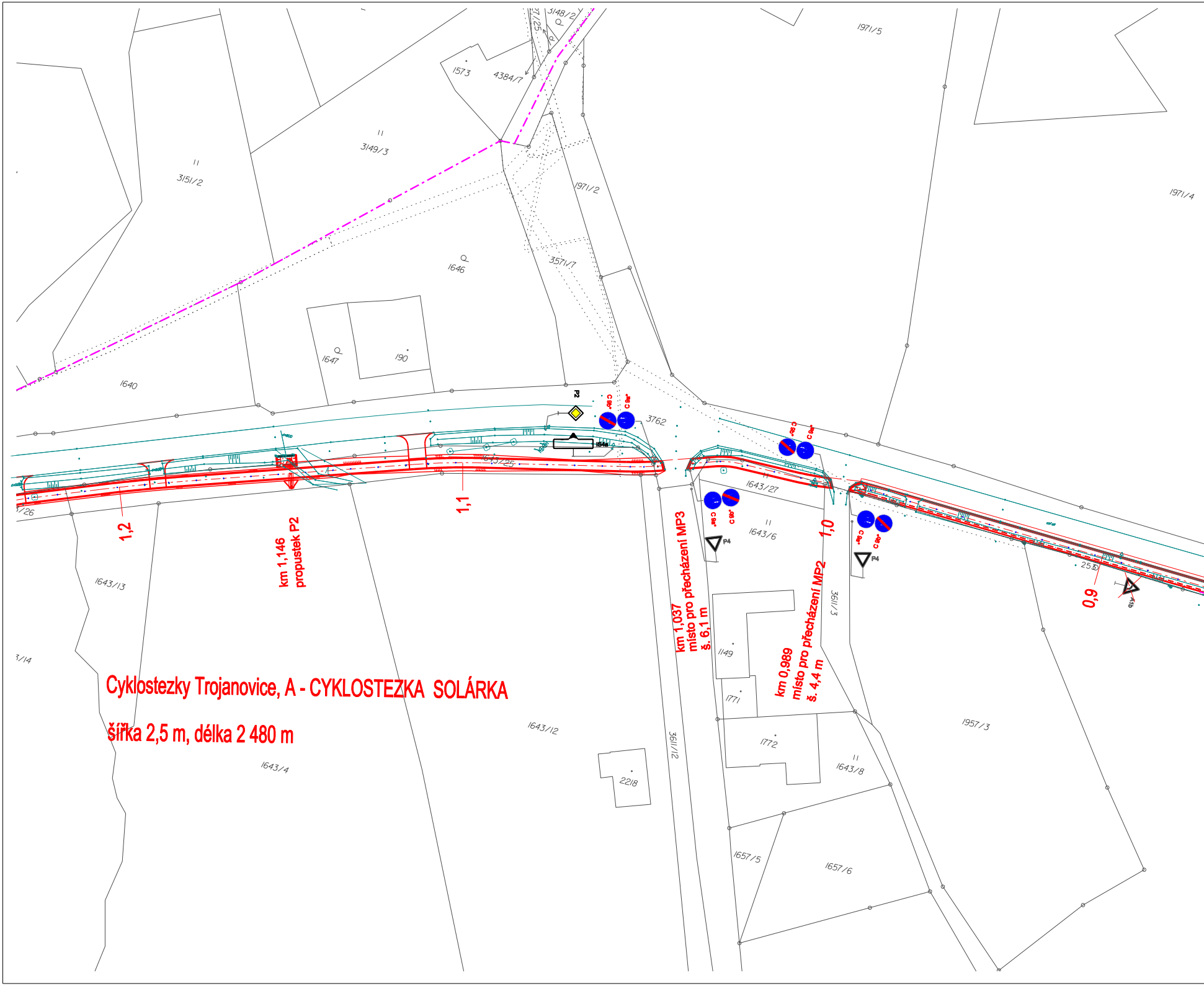

Cyklostezky Trojanovice, A - CYKLOSTEZKA SOLÁRKA

šířka 2,5 m, délka 2 480 m

3148/2
1573
4384/7
3149/3
3151/2
1971/5
1971/2
1971/4
1646
3571/7
1647
190
1640
P2
C 9a
C 9b
3762
IS4a
1643/25
1643/27
1643/6
C 9a
C 9b
P4
1,2
1,1
1,0
0,9
km 1,146
propustek P2
km 1,037
místo pro přecházení MP3
š. 6,1 m
km 0,989
místo pro přecházení MP2
š. 4,4 m
1643/13
3/14
1643/12
1643/4
2218
3611/12
3611/3
1149
1771
1772
1643/8
1657/5
1657/6
1957/3
255
A1b

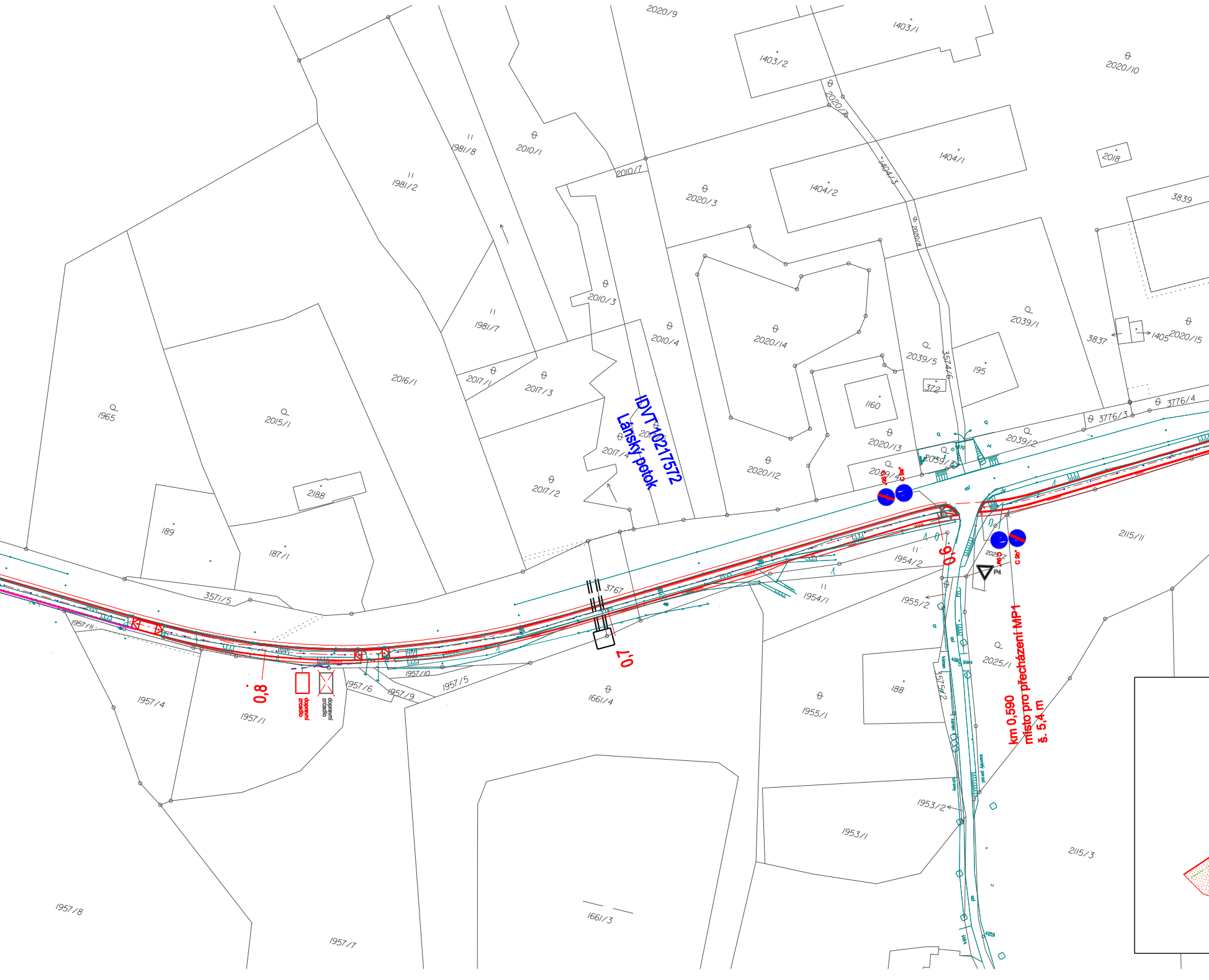
2020/9
1403/1
1403/2
2020/10
2020/6
1981/8
2010/1
1981/2
2010/7
2020/3
1404/2
1404/3
1404/1
2018
3839
2020/8
2010/3
2010/4
2020/14
2039/5
3574/6
2039/1
3837
1405
2020/15
1981/7
2017/1
2017/3
2016/1
1160
372
195
3776/3
3776/4
1965
2015/1
IDVT 10217572
Lánský potok
2017/4
2017/2
2020/13
2039/2
2020/12
2039/4
2039/3
C 9b
C 9a
2188
189
187/1
3571/5
3767
0,6
1954/2
1954/1
2115/1
2025/2
C 9a
C 9b
P4
1955/2
1957/11
0,7
0,8
dopravní zrcadlo
dopravní zrcadlo
1957/10
1957/6
1957/9
1957/5
1661/4
1957/4
1957/1
188
1955/1
2025/1
3575/2
km 0,590
místo pro přecházení MP1
š. 5,4 m
kámen
štěrk
4060
1953/2
1953/1
2115/3
1957/8
1957/7
1661/3
4059

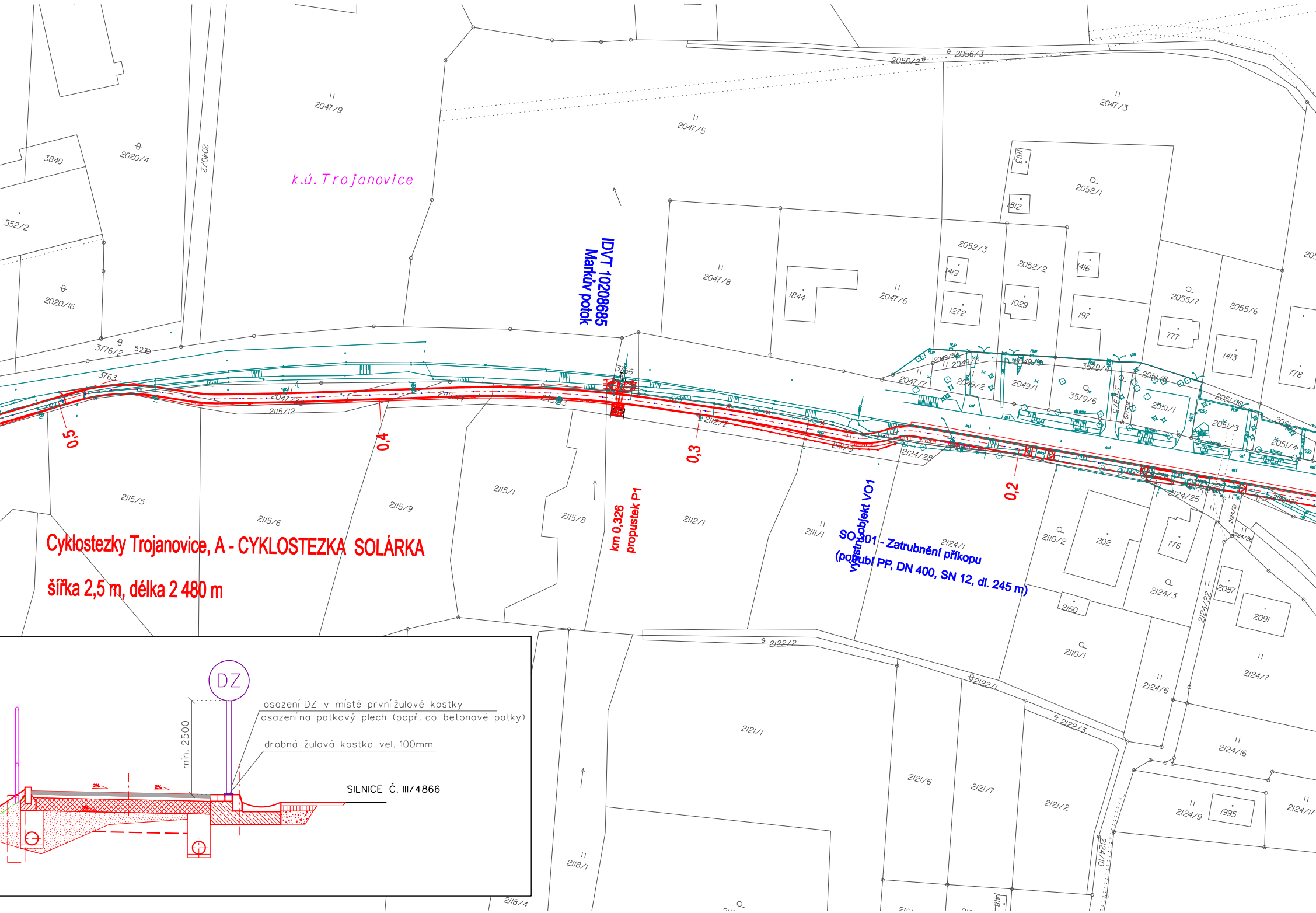
k.ú. Trojanovice
IDVT 10208685
Markův potok
km 0,326
propustek P1
výustní objekt VO1
SO 401 - Zatrubnění příkopu
(podél PP, DN 400, SN 12, dl. 245 m)
0,5
0,4
0,3
0,2
2047/9
2047/5
2047/3
2056/2
2056/3
2020/4
3840
2040/2
552/2
2020/6
3776/2
527
3763
2047/32
2115/12
2115/14
2115/13
3766
2047/8
1844
2047/6
2052/3
1419
1272
2052/2
1029
1416
197
2052/1
1813
1812
2055/7
2055/6
777
1413
778
2049/4
2049/2
2049/1
3579/4
3579/6
2047/7
2051/8
2051/1
2051/3
2051/4
2112/2
2111/3
2124/28
2124/25
2115/5
2115/6
2115/9
2115/1
2115/8
2112/1
2111/1
2124/1
2110/2
202
776
2124/3
2087
2091
2160
2110/1
2124/22
2124/7
2124/6
2122/2
2122/1
2122/3
2121/1
2121/6
2121/7
2121/2
2124/16
2124/9
1995
2124/17
2124/10
2118/1
2118/4
DZ
osazení DZ v místě první žulové kostky
osazení na patkový plech (popř. do betonové patky)
drobná žulová kostka vel. 100mm
min. 2500
2%
2%
SILNICE Č. III/4866

Cyklostezky Trojanovice, A - CYKLOSTEZKA SOLÁRKA

šířka 2,5 m, délka 2 480 m

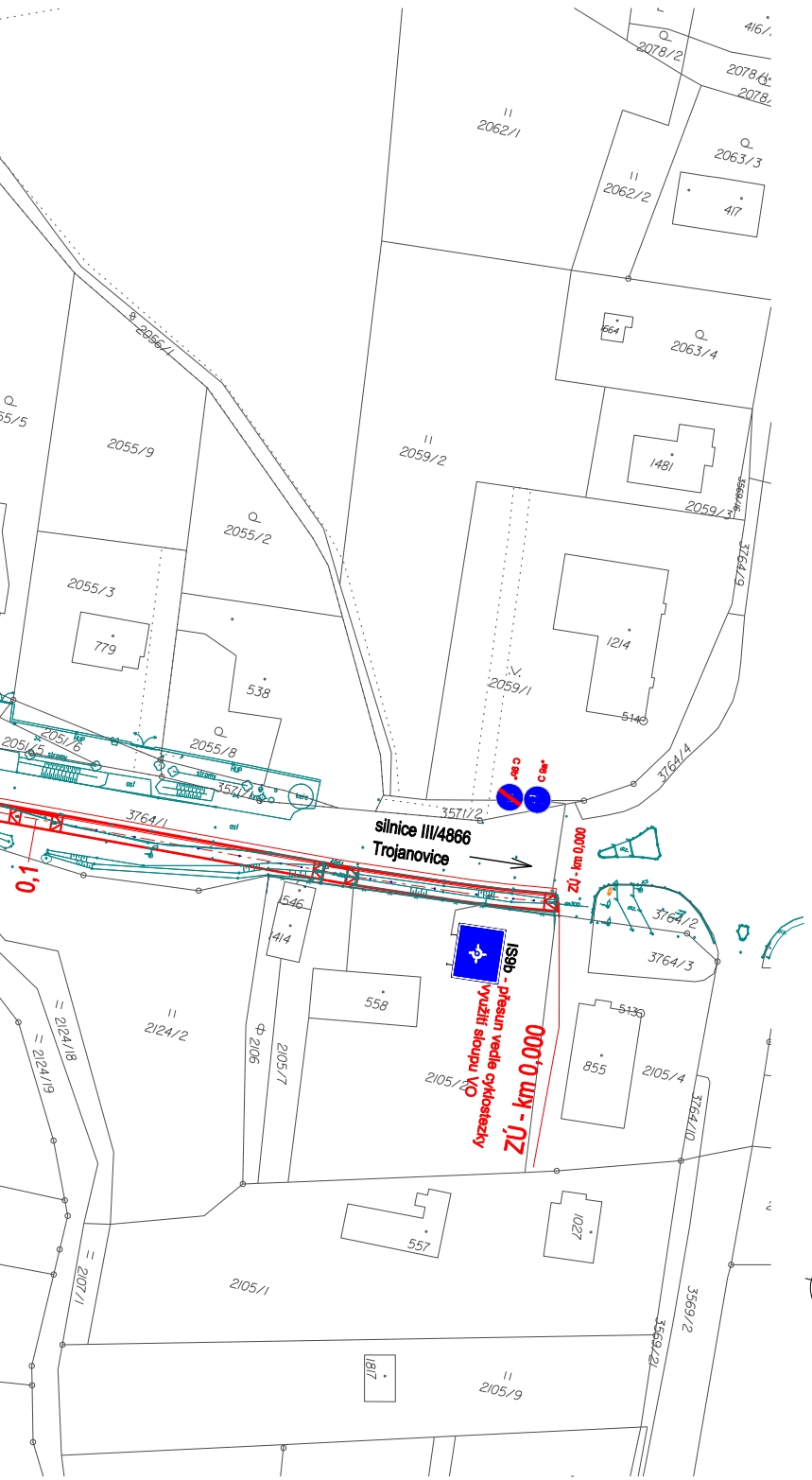
2078/2
416/
2078/
2062/1
2063/3
2062/2
417
664
2063/4
2056/1
2055/5
2055/9
2059/2
1481
2059/3
2055/2
3764/9
2055/3
779
1214
2059/1
538
5140
2055/8
2051/6
2051/5
3571/2
3764/4
3764/1
silnice III/4866
Trojanovice
0,1
ZÚ - km 0,000
3764/2
546
414
IS9b - přesun vedle cyklostezky využití sloupu VO
3764/3
558
5130
2124/2
2124/18
2124/19
2106
2105/7
2105/
ZÚ - km 0,000
855
2105/4
3764/10
557
1027
2107/1
2105/1
3569/2
3569/21
1817
2105/9

LEGENDA :

- 🟥 návrh cyklostezky
- ▭ hranice parcely KN, parcelní číslo
- ▨ polohopis
- ▬ hranice katastru

KLAD LISTŮ :

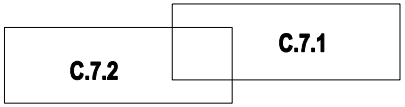

POZNÁMKA:

DOPRAVNÍ ZNAČKY OZNAČENÉ - * - BUDOU OSAZENY VE ZMENŠENÉM PROVEDENÍ

ZÁKRESY PODZEMNÍCH INŽ. SÍTÍ NELZE POUŽÍT
JAKO VYTYČOVACÍ VÝKRES. PŘED ZAHÁJENÍM
STAVEBNÍCH PRACÍ MUSÍ INVESTOR ZAJISTIT
VYTYČENÍ SÍTÍ JEJICH SPRÁVCI A OZNAČENÍ SÍTÍ
V TERÉNU DLE PLATNÝCH PŘEDPISU

VÝŠKOVÝ SYSTÉM: Bpv
SOUŘADNICOVÝ SYSTÉM: S-JTSK

Vypracoval	Zodpov.projektant	Hl. ing. projektu	Vedoucí střediska	AGPOL s.r.o. Jungmannova 153/12 779 00 Olomouc Česká republika	
Fraitová Fraitová	Ing. Feltl, Ph.D.	Ing. Skácel	Ing. Vaculín, Ph.D.		
Místo stavby	k.ú. Trojanovice, Frenštát pod Radhoštěm	Kraj	Moravskoslezský	Počet formátů	7 A4
Investor	Obec Trojanovice			Datum	08. 2023
Akce - objekt	**Cyklostezky Trojanovice** **A - CYKLOSTEZKA SOLÁRKA**			Stupeň	DPS
				Zakázkové číslo	2985
				Archivní číslo	2985
Příloha	VÝKRES DOPRAVNÍHO ZNAČENÍ - část 1			Měřítko 1 : 1 000	Číslo výkresu **C.7.1**