

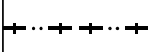




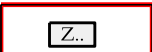

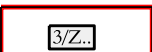

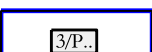




ZMĚNA Č. 3 ÚZEMNÍHO PLÁNU TROJANOVICE

A.1 VÝKRES ZÁKLADNÍHO ČLENĚNÍ ÚZEMÍ

MĚŘÍTKO 1 : 5 000

INFORMACE O ÚZEMÍ

STAV NÁVRH

		HRANICE ZASTAVĚNÉHO ÚZEMÍ K 1. 3. 2021
		ZASTAVĚNÉ ÚZEMÍ K 1. 3. 2021
		ZASTAVITELNÉ PLOCHY S OZNAČENÍM
		ZASTAVITELNÉ PLOCHY S OZNAČENÍM (ČÍSLO ZMĚNY / ČÍSLO ZASTAVITELNÉ PLOCHY)
		PLOCHY PŘESTAVBY S OZNAČENÍM (ČÍSLO ZMĚNY / ČÍSLO PLOCHY PŘESTAVBY)
		PODMÍNKA PRO ZMĚNU V ÚZEMÍ - ÚZEMNÍ STUDIE PRO PLOCHY REZERV
		RUŠENÉ JEVI

POZNÁMKA: PODMÍNKA ZPRACOVÁNÍ ÚZEMNÍ STUDIE SE NEVZTAHUJE K ZASTAVITELNÉ PLOŠE OZNAČENÉ 3/Z14 A K ZASTAVĚNÉMU ÚZEMÍ

PODTISK - PLATNÝ ÚZEMNÍ PLÁN TROJANOVICE



PROJEKTOVÁ ČINNOST, URBANISMUS, ÚZEMNÍ PLÁNOVÁNÍ, EKOLOGIE, GIS

URBANISTICKÉ STŘEDISKO OSTRAVA, s.r.o.

Spartakovců 3, Ostrava-Poruba, 70800

tel: 596939530, 596939531

ZODP.PROJEKTANT: ING. ARCH. VLADIMÍRA FUSKOVÁ

ZAK. ČÍSLO: U - 543

ZPRACOVATEL: ING. ARCH. VLADIMÍRA FUSKOVÁ, ING. IVA MIČKOVÁ

POŘIZOVATEL: OBEC TROJANOVICE

DATUM: 2021